




ZEICHENERKLÄRUNG

 GEMEINDEGRENZE

 LANDESGRENZE


ART DER BAULICHEN NUTZUNG

 **W** WOHNBAUFLÄCHEN


 DURCHGRÜNTE
WOHNBAUFLÄCHEN


 **M** GEMISCHTE BAUFLÄCHEN

 **MD** DORFGEBIETE

 **G** GEWERBLICHE BAUFLÄCHEN

 **Ge** EINGESCHRÄNKTE
GEWERBLICHE BAUFLÄCHEN

 **SO** SONDERGEBIETE


 **SO** DURCHGRÜNTE SONDERGEBIETE

FLÄCHEN FÜR DEN ÜBERÖRTLICHEN VERKEHR UND FÜR DIE ÖRTLICHEN HAUPTVERKEHRSZÜGE

GEPLANT			BAU- VERBOTS- ZONE	BAU- BESCHRÄN- KUNGSZONE
		BAB AUTOBAHN	40 m	100 m
		B BUNDESSTRASSE	20 m	40 m
		ST STAATSSTRASSE	20 m	40 m
		KR KREISSTRASSE	15 m	30 m
AB FAHRBAHNRAND				
		SONSTIGE ÜBERÖRTLICHE UND ÖRTLICHE HAUPTVERKEHRSTRASSEN		
		SONSTIGE STRASSEN UND WEGE		


EINRICHTUNGEN UND ANLAGEN ZUR VERSORGUNG MIT GÜTERN UND DIENSTLEISTUNGEN DES ÖFFENTLICHEN UND PRIVATEN BEREICHS, FLÄCHEN FÜR DEN GEMEINBEDARF

 FLÄCHEN FÜR DEN GEMEINBEDARF


 OFFENTLICHE VERWALTUNG


 SCHULE


 SOZIALEN ZWECKEN DIENENDE GEBÄUDE
UND EINRICHTUNGEN

 KINDERGARTEN

 ALTENHEIM

 SCHWESTERNWOHNHEIM


 KULTURELLEN ZWECKEN DIENENDE GEBÄUDE
UND EINRICHTUNGEN


 SPORTLICHEN ZWECKEN DIENENDE GEBÄUDE
UND EINRICHTUNGEN

 KIRCHEN UND KIRCHLICHEN ZWECKEN
DIENENDE GEBÄUDE UND EINRICHTUNGEN

 GESUNDHEITLICHEN ZWECKEN DIENENDE
GEBÄUDE UND EINRICHTUNGEN

 POST


 FEUERWEHR



GRENZE DER ORTS DURCHFahrt

P RUMENDER VERKEHR
OFFENTLICH BENUTZBARE PARKPLATZFLACHE

H HALTESTELLE FÜR OMNIBUS



BAHNNANLAGEN



BAHNHOF

GRÜNFLACHEN



GRÜNFLACHEN



PARKANLAGE



SPORTPLATZ



BOLZPLATZ



FESTPLATZ



SPIELPLATZ



FRIEDHOF



HUNDEDESSURPLATZ




GRÜNFLACHEN IM ENGEREN SIEDLUNGSBEREICH,
GLIEDERENDE GRÜNZUGE,
ORTSRANDBEGRUNUNG,
LANDSCHAFTSBEZOGENE SIEDLUNGEN IM
AUSSENBEREICH



EINGRUNUNG VON BAUGEBIETEN

FLACHEN FÜR VERSORGUNGSANLAGEN, FÜR DIE VERWERTUNG
ODER BESEITIGUNG VON ABWASSER UND FESTEN
ABFALLSTOFFEN SOWIE FÜR ABLAGERUNGEN



FLACHEN FÜR VERSORGUNGSANLAGEN



ELEKTRIZITÄT MIT BEZEICHNUNG DER ANLAGE
(OHNE BEZEICHNUNG = TRAFOSTATION)



WASSER



HOCHBEHÄLTER



HOCHWASSERRÜCKHALTEBECKEN



REGENRÜCKHALTEBECKEN



ABWASSER



ABFALL

HAUPTVERSORGUNGS- UND HAUPTABWASSERLEITUNGEN

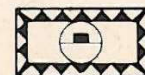
GEPLANT

 ELEKTRISCHE FREILEITUNG

WASSERLEITUNG






ABWASSERLEITUNG

FLACHEN FÜR AUFSCHÜTTUNGEN, ABGRABUNGEN ODER
FÜR DIE GEWINNUNG VON BODENSCHATZEN



FLACHEN FÜR AUFSCHÜTTUNGEN




WASSERFLACHEN UND FLACHEN FÜR DIE WASSERWIRTSCHAFT, DEN HOCHWASSERSCHUTZ UND DIE REGELUNG DES WASSERABFLUSSES

-  WASSERFLACHEN
-  UMGRENZUNG VON FLACHEN FÜR DIE WASSERWIRTSCHAFT, DEN HOCHWASSERSCHUTZ UND DIE REGELUNG DES WASSERABFLUSSES
-  ÜBERSCHWEMMUNGSGEBIET
-  UMGRENZUNG DER FLACHEN MIT WASSERRECHTLICHEN FESTSETZUNGEN
-  SCHUTZGEBIET FÜR GRUND- UND QUELLWASSERGEWINNUNG

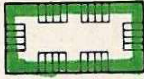




FLACHEN FÜR DIE LANDWIRTSCHAFT UND FÜR DIE FORSTWIRTSCHAFT

-  FLACHEN FÜR DIE LANDWIRTSCHAFT
-  ERWERBSGARTNEREI
-  AUSSIEDLERHOF
-  MASCHINENHALLE
-  FLACHEN FÜR DIE FORSTWIRTSCHAFT

SONSTIGE PLANZEICHEN




-  UMGRENZUNG DER FLACHEN FÜR NUTZUNGSBESCHRÄNKUNGEN ODER FÜR VORKEHRUNGEN IM SINNE DES BUNDESIMMISSIONSSCHUTZGESETZES
-  BODENDENKMAL
-  LÄRMEMISSION

PLANUNGEN, NUTZUNGSREGELUNGEN UND MASSNAHMEN ZUM SCHUTZ, ZUR PFLEGE, UND ZUR ENTWICKLUNG DER LANDSCHAFT

-  UMGRENZUNG VON SCHUTZGEBIETEN UND SCHUTZOBJEKTEN IM SINNE DES NATURSCHUTZRECHTS
-  NATURSCHUTZGEBIET
-  LANDSCHAFTSSCHUTZGEBIET
-  NATURDENKMAL
-  GESCHÜTZTER LANDSCHAFTSBESTANDTEIL

-  FEUCHTFLACHE gem Art 6 d(1) Anlage 1 Bay Nat Sch G
-  TROCKENFLACHE gem Art 6 d(1) Anlage 2 Bay Nat Sch G
-  SCHÜTZENWERTE LANDSCHAFTSBESTANDTEILE MIT BESONDERER PFLANZEN- UND TIERWELT (BIOTOP MIT NUMMER DER BIOTOPKARTIERUNG)
-  FREIZUHALTENDE TALRÄUME, FEUCHTE WIESEN
-  SUKZESSIONSFLÄCHEN
-  BIOTOPKARTIERTE GEHÖLZE

HINWEISE:

-  BUSCH- UND BAUMGRUPPE
-  ALLEE
-  EINZELBAUME