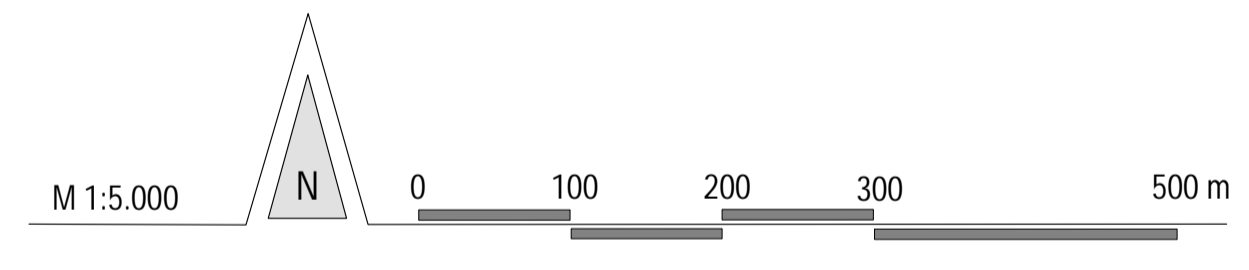


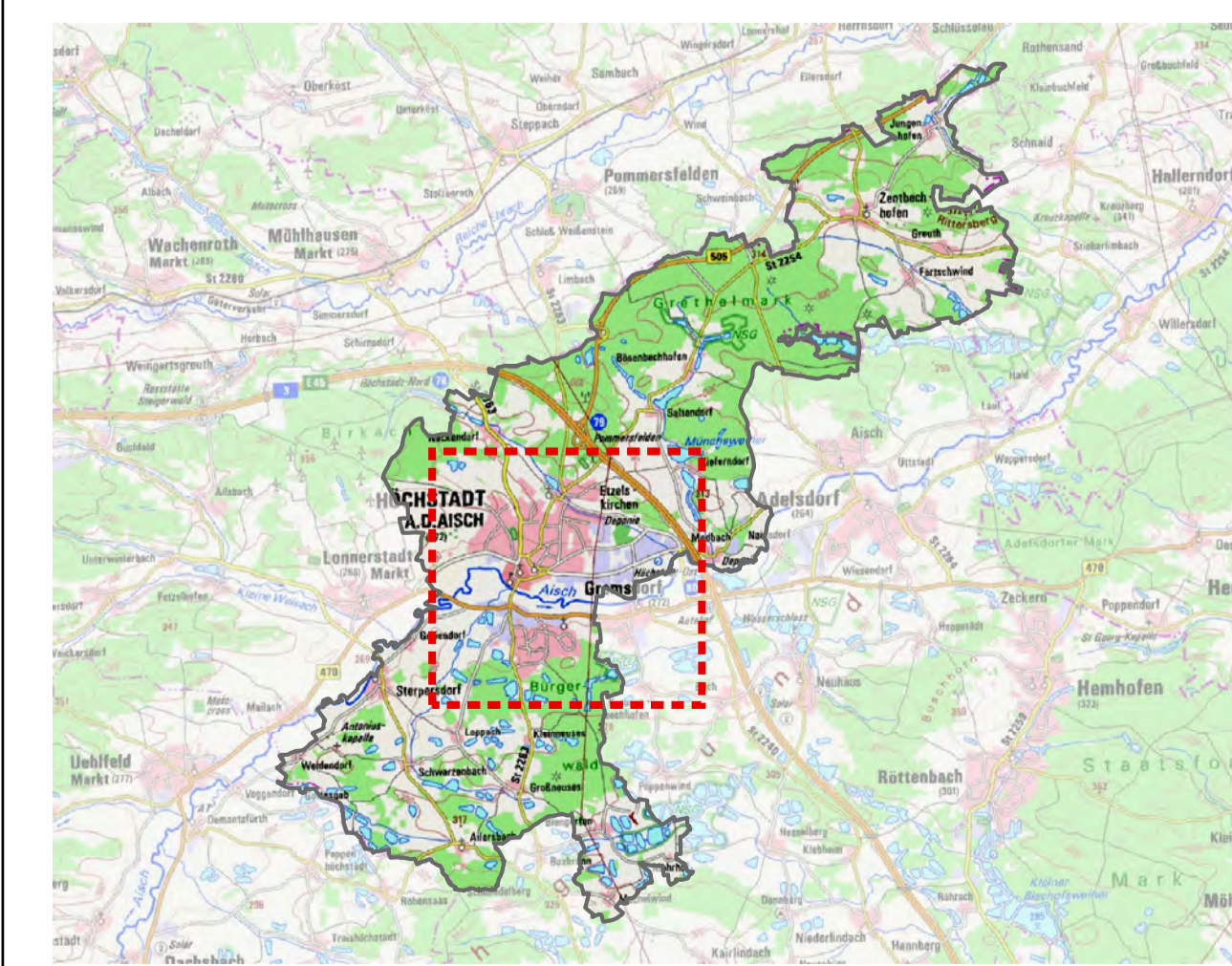
Kartenlegende auf separatem Blatt



Kartenhintrag: Bayer. Vermessungsverwaltung 2023, ALKIS Datensatz, DTK25

 **Stadt Höchst a. d. Aisch**  
Landkreis Erlangen - Höchst

**FLÄCHENNUTZUNGSPLAN  
MIT INTEGRIERTEM LANDSCHAFTSPLAN  
3.4.1 Kernstadt Höchst/ Etzelskirchen**



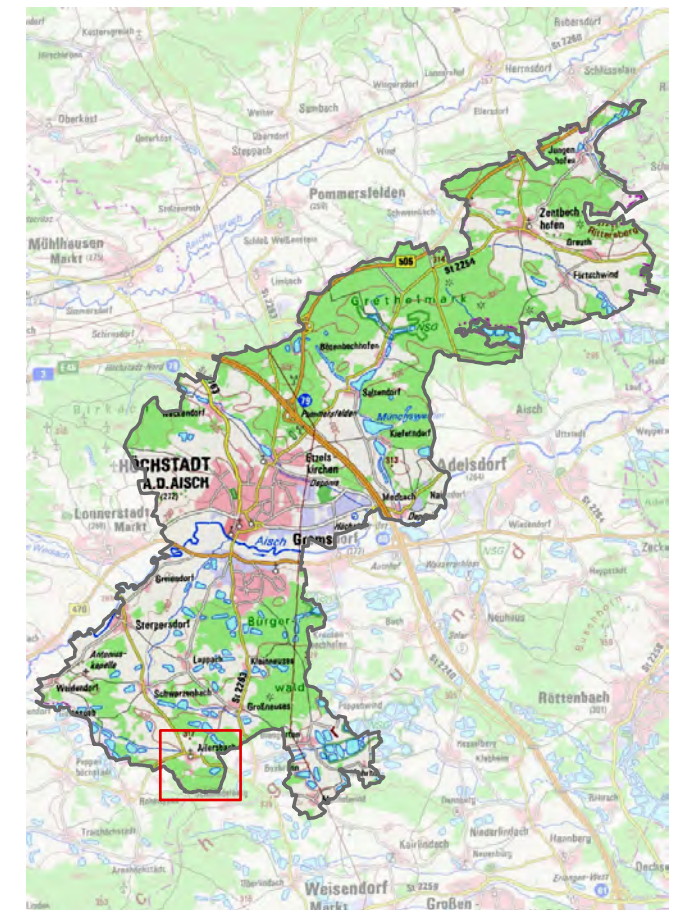
Kartengrundlage: Bayer. Vermessungsverwaltung, DTK50 2020  
Planungsstand ENTWURF, 29. April 2024

Planverfasser Landschaftsplanung  
**VALENTIN MAIER  
BAUINGENIEURE AG**  
GÄRCHSE BAUENINGASSE 79, 91315 HOCHSTADT, JA.  
TELEFON 0919350151-0, FAX 0919350151-50  
**FLECKENSTEIN**  
Landschaftsplanung - Stadtplanung  
Dipl.-Ing. (Univ.) Markus Fleckenstein  
Stadtplaner - Landschaftsarchitekt BYAK  
Pflinggrundstraße 14, 97816 Lohr am Main  
www.buero-fleckenstein.de

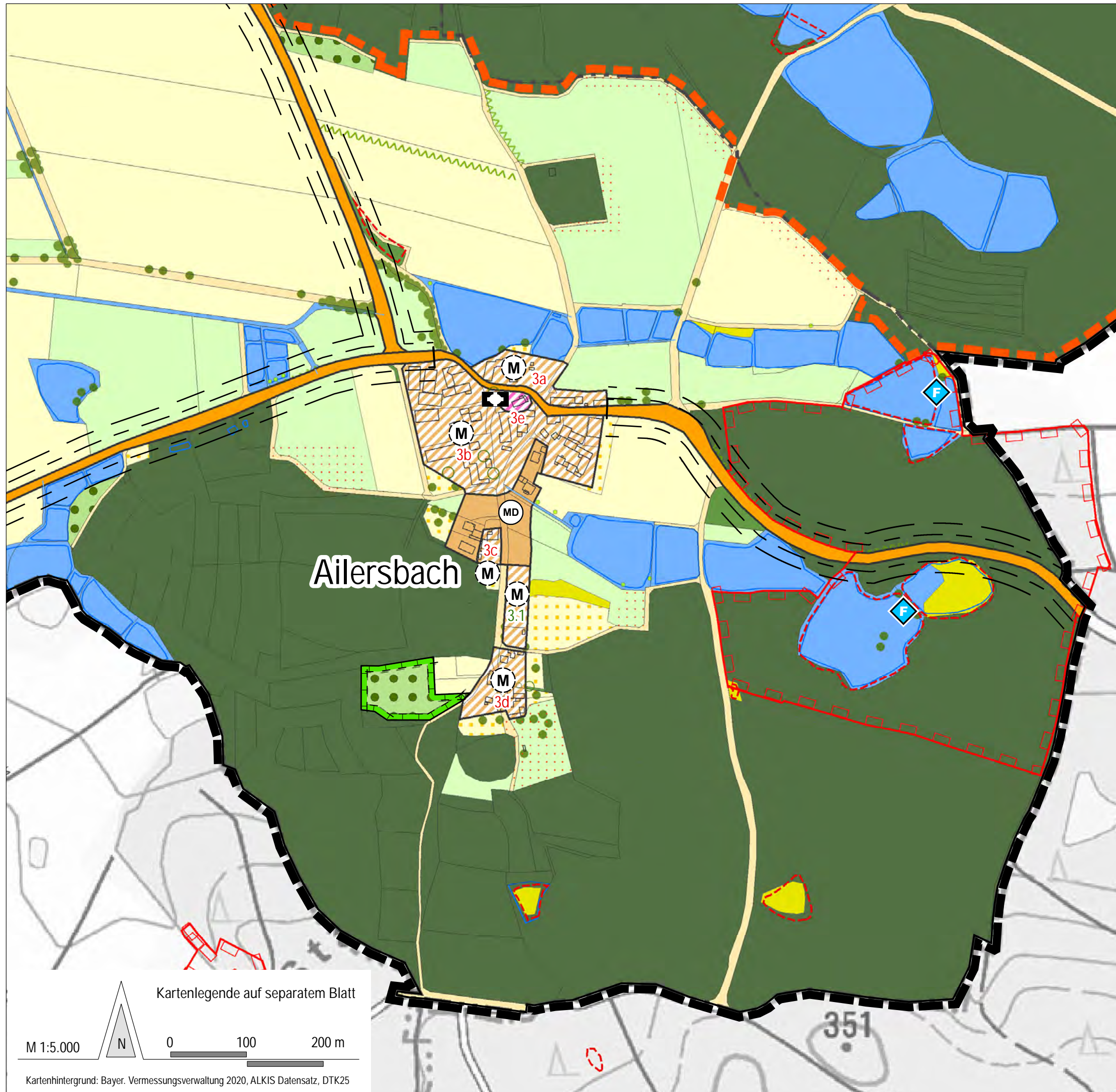


FLÄCHENNUTZUNGSPLAN  
MIT INTEGRIERTEM LANDSCHAFTSPLAN

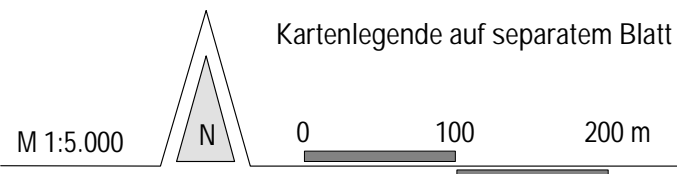
3.4.3 Ortsteil Ailersbach  
(Auszug aus FNP/LP)



Kartengrundlage: Bayer. Vermessungsverwaltung, ALKIS-Daten, DTK50 2023



Ailersbach



Kartenhintergrund: Bayer. Vermessungsverwaltung 2020, ALKIS Datensatz, DTK25

Planungsstand ENTWURF, 29. April 2024

Planverfasser Stadtplanung



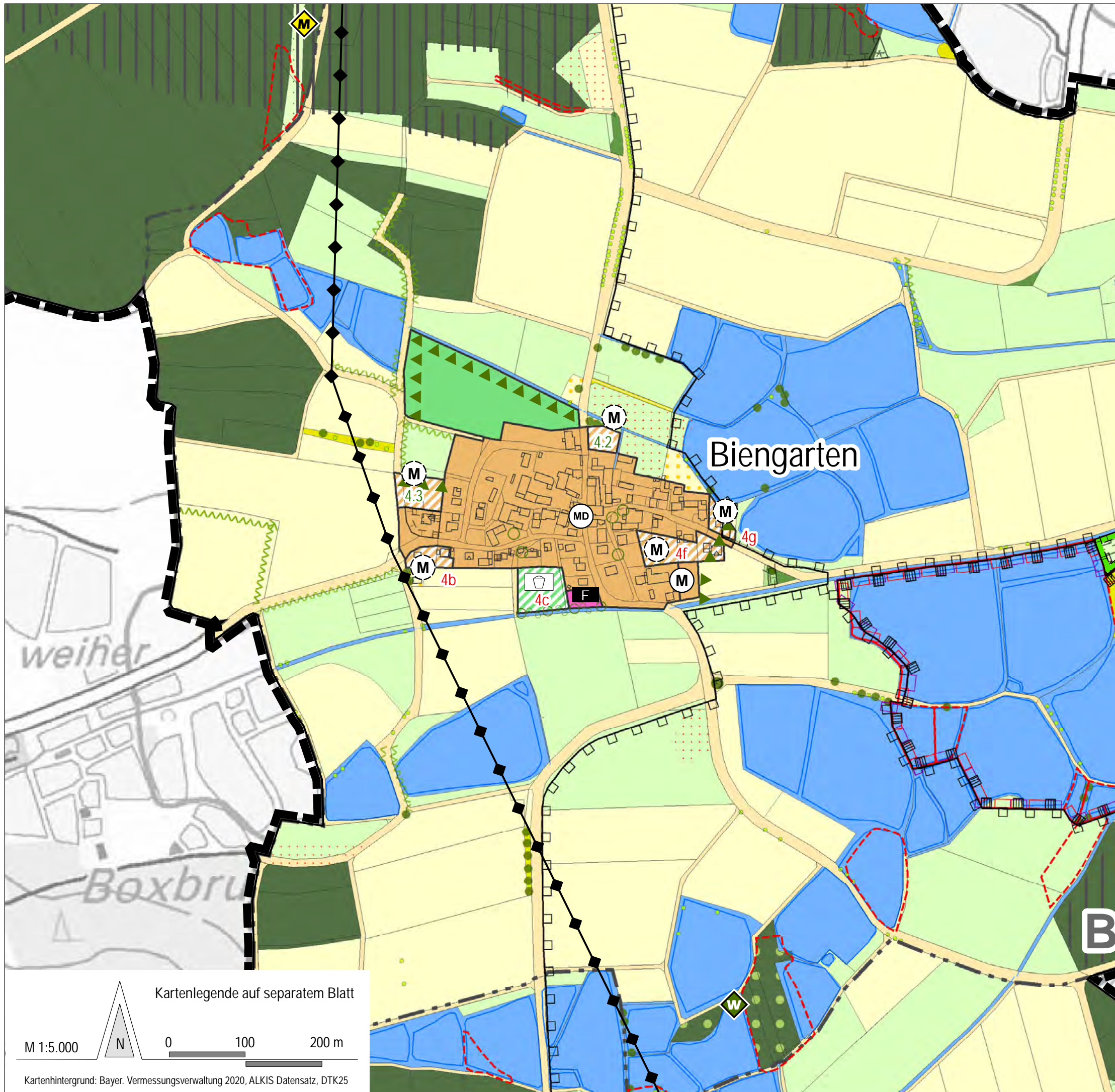
**VALENTIN MAIER  
BAUINGENIEURE AG**

GROSSE BAUERNGASSE 79, 91315 HÖCHSTADT /A,  
TELEFON 09193/50151-0, FAX 09193/50151-50

Planverfasser Landschaftsplanung

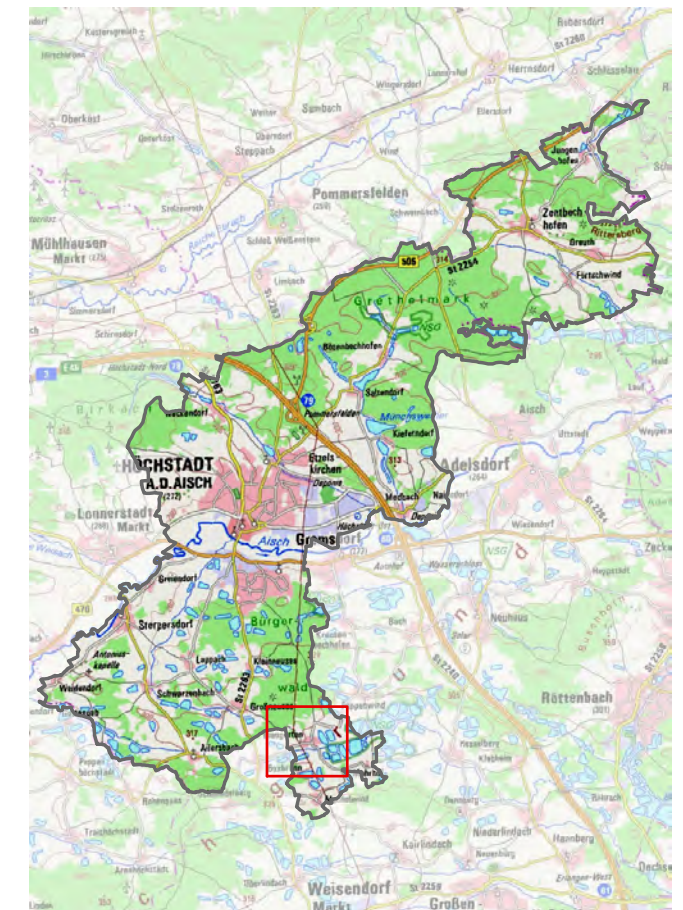


Dipl.-Ing. (Univ.) Markus Fleckenstein  
Stadtplaner · Landschaftsarchitekt BYAK  
Pflingstgrundstraße 14 · 97816 Lohr am Main  
www.buero-fleckenstein.de



FLÄCHENNUTZUNGSPLAN  
MIT INTEGRIERTEM LANDSCHAFTSPLAN

3.4.4 Ortsteil Biengarten  
(Auszug aus FNP/LP)



Kartengrundlage: Bayer. Vermessungsverwaltung, ALKIS-Daten, DTK50 2023

Planungsstand ENTWURF, 29. April 2024

Planverfasser Stadtplanung



**VALENTIN MAIER  
BAUINGENIEURE AG**

GROSSE BAUERNGASSE 79, 91315 HÖCHSTADT /A,  
TELEFON 09193/50151-0, FAX 09193/50151-50

Planverfasser Landschaftsplanung



Dipl.-Ing. (Univ.) Markus Fleckenstein  
Stadtplaner . Landschaftsarchitekt BYAK  
Pfungstgrundstraße 14 . 97816 Lohr am Main  
www.buero-fleckenstein.de

Kartenlegende auf separatem Blatt

M 1:5.000

N

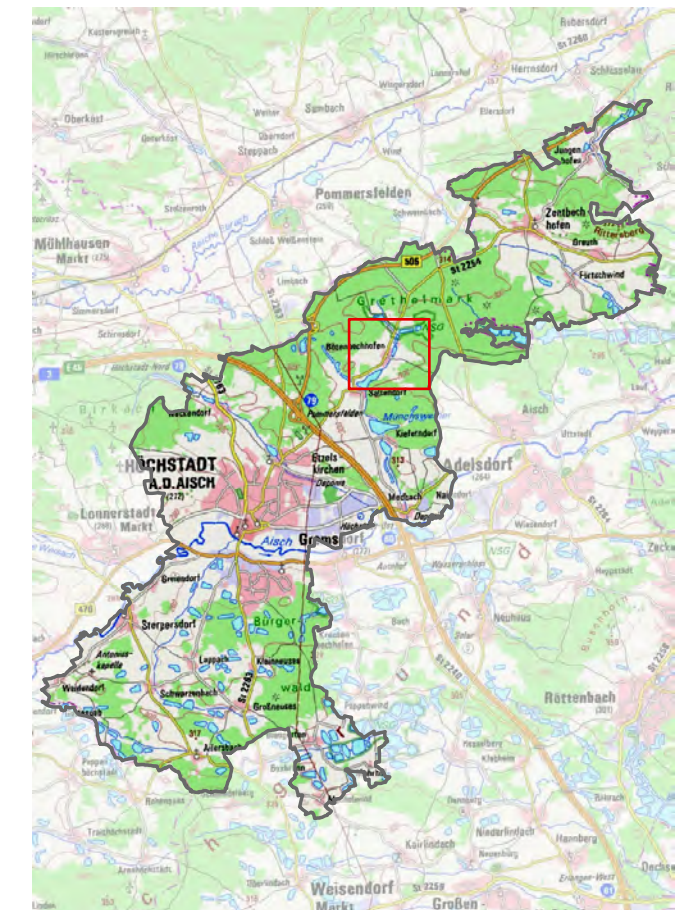
0 100 200 m

Kartenhintergrund: Bayer. Vermessungsverwaltung 2020, ALKIS Datensatz, DTK25



FLÄCHENNUTZUNGSPLAN  
MIT INTEGRIERTEM LANDSCHAFTSPLAN

3.4.5 Ortsteil Bösenbechhofen  
(Auszug aus FNP/LP)



Kartengrundlage: Bayer. Vermessungsverwaltung, ALKIS-Daten, DTK50 2023

Planungsstand ENTWURF, 29. April 2024

Planverfasser Stadtplanung



**VALENTIN MAIER  
BAUINGENIEURE AG**

GROSSE BAUERNGASSE 79, 91315 HÖCHSTADT /A,  
TELEFON 09193/50151-0, FAX 09193/50151-50

Planverfasser Landschaftsplanung



Dipl.-Ing. (Univ.) Markus Fleckenstein  
Stadtplaner . Landschaftsarchitekt BYAK  
Pflinggrundstraße 14 . 97816 Lohr am Main  
www.buero-fleckenstein.de

Kartenlegende auf separatem Blatt

M 1:5.000

N

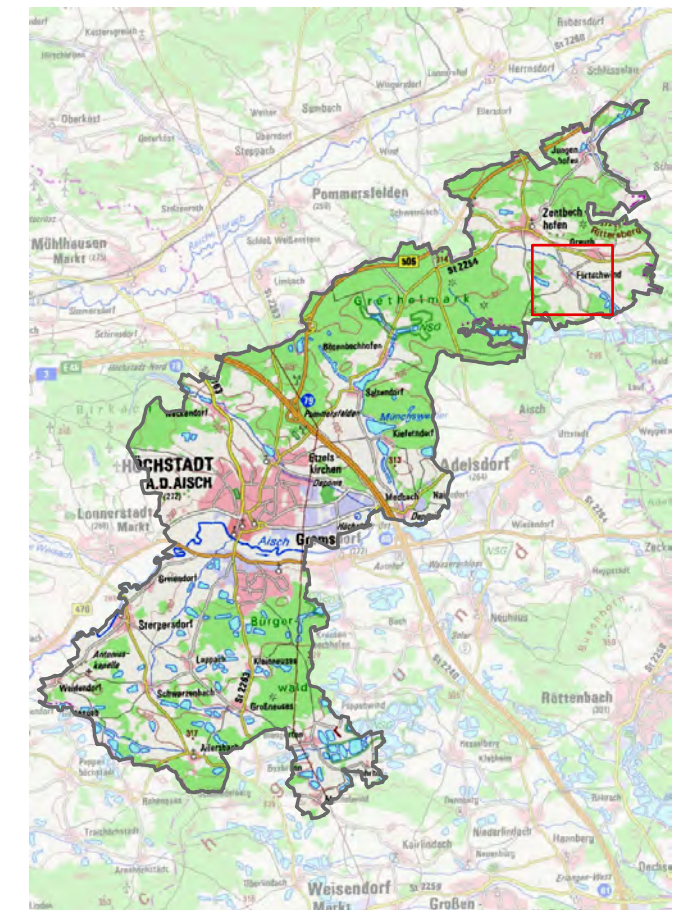
0 100 200 m

Kartenhintergrund: Bayer. Vermessungsverwaltung 2020, ALKIS Datensatz, DTK25



FLÄCHENNUTZUNGSPLAN  
MIT INTEGRIERTEM LANDSCHAFTSPLAN

3.4.6 Ortsteil Förtschwind  
(Auszug aus FNP/LP)



Kartengrundlage: Bayer. Vermessungsverwaltung, ALKIS-Daten, DTK50 2023

Planungsstand ENTWURF, 29. April 2024

Planverfasser Stadtplanung



**VALENTIN MAIER  
BAUINGENIEURE AG**

GROSSE BAUERNGASSE 79, 91315 HÖCHSTADT /A,  
TELEFON 09193/50151-0, FAX 09193/50151-50

Planverfasser Landschaftsplanung



Dipl.-Ing. (Univ.) Markus Fleckenstein  
Stadtplaner . Landschaftsarchitekt BYAK  
Pfungstgrundstraße 14 . 97816 Lohr am Main  
www.buero-fleckenstein.de

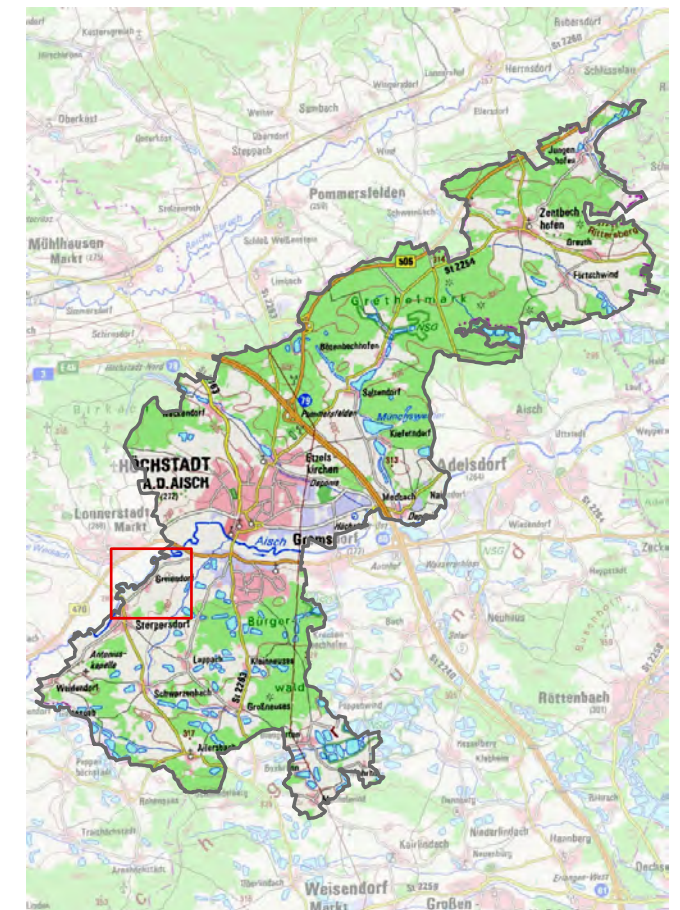
Kartenlegende auf separatem Blatt  
M 1:5.000 N 0 100 200 m

Kartenhintergrund: Bayer. Vermessungsverwaltung 2020, ALKIS Datensatz, DTK25

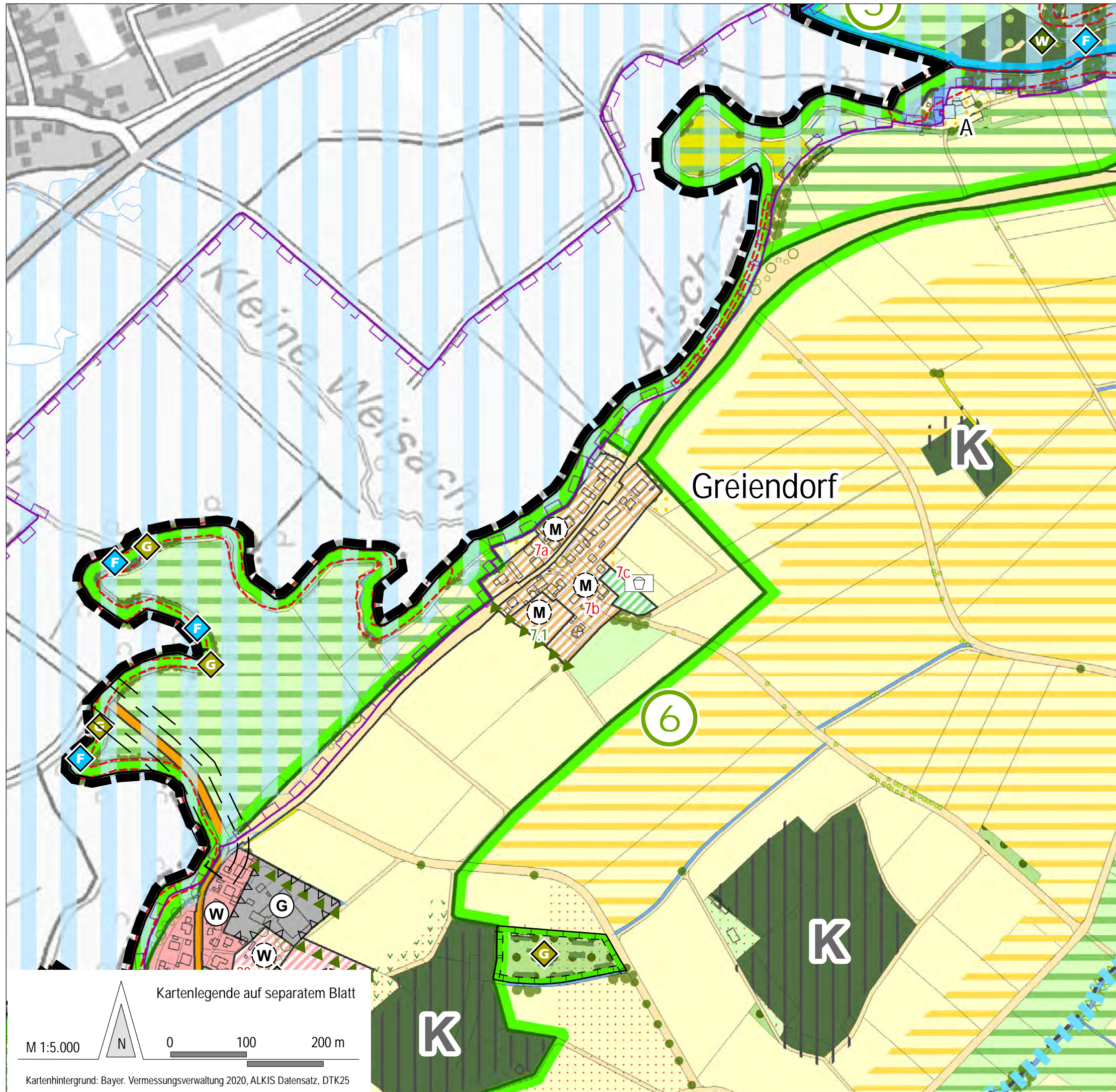


FLÄCHENNUTZUNGSPLAN  
MIT INTEGRIERTEM LANDSCHAFTSPLAN

3.4.7 Ortsteil Greiendorf  
(Auszug aus FNP/LP)



Kartengrundlage: Bayer. Vermessungsverwaltung, ALKIS-Daten, DTK50 2023



Kartenlegende auf separatem Blatt

M 1:5.000 0 100 200 m

Kartenhintergrund: Bayer. Vermessungsverwaltung 2020, ALKIS Datensatz, DTK25

Planungsstand ENTWURF, 29. April 2024

Planverfasser Stadtplanung



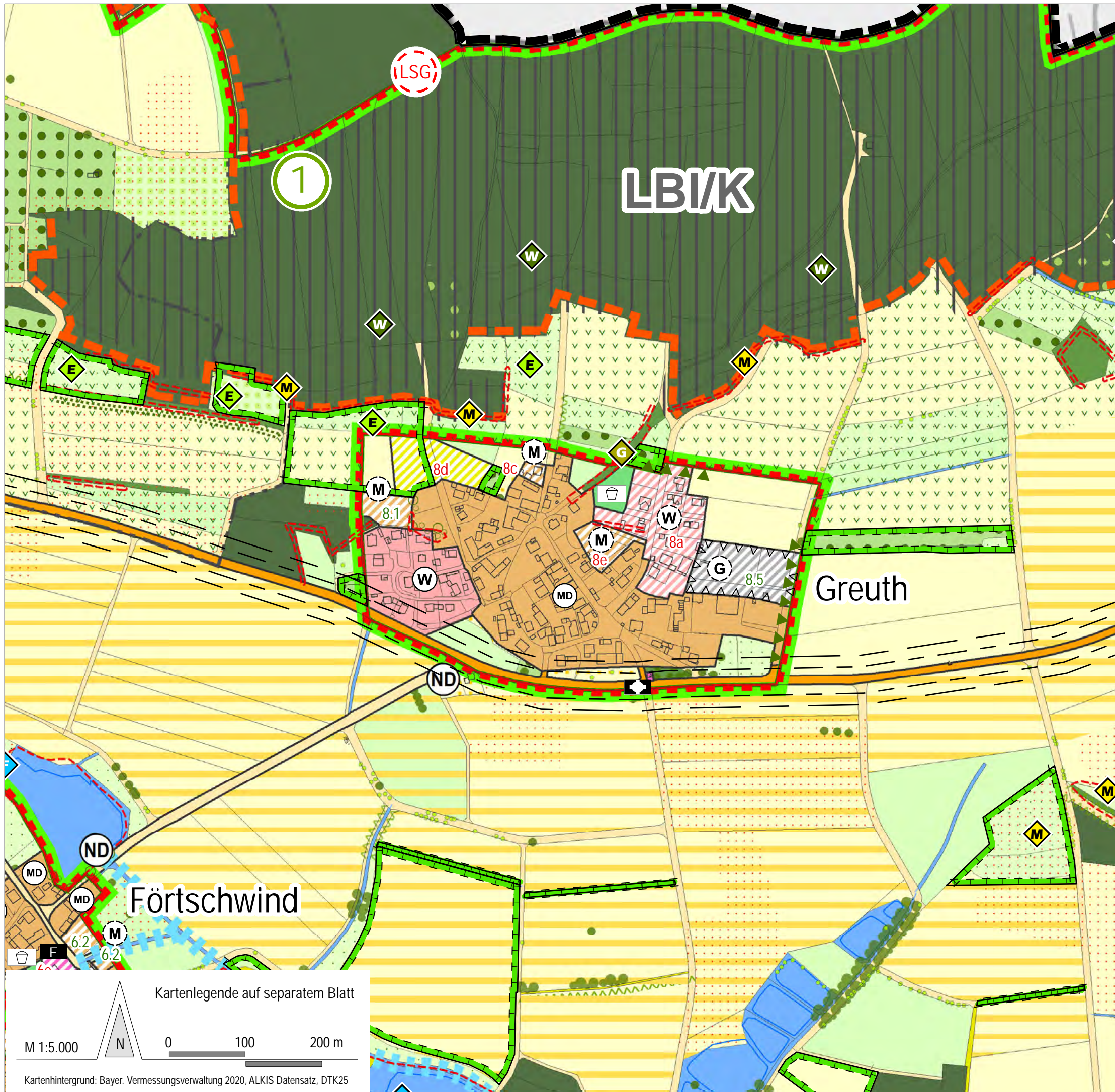
**VALENTIN MAIER  
BAUINGENIEURE AG**

GROSSE BAUERNGASSE 79, 91315 HÖCHSTADT /A,  
TELEFON 09193/50151-0, FAX 09193/50151-50

Planverfasser Landschaftsplanung

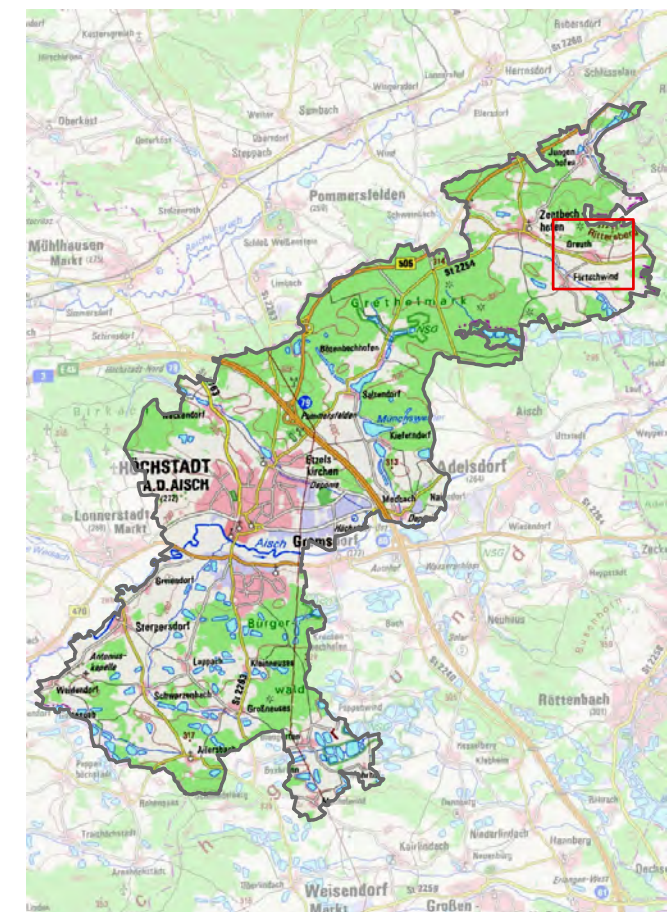
**FLECKENSTEIN**  
Landschaftsplanung • Stadtplanung

Dipl.-Ing. (Univ.) Markus Fleckenstein  
Stadtplaner . Landschaftsarchitekt BYAK  
Pflingstgrundstraße 14 . 97816 Lohr am Main  
www.buero-fleckenstein.de



**FLÄCHENNUTZUNGSPLAN  
 MIT INTEGRIERTEM LANDSCHAFTSPLAN**

3.4.8 Ortsteil Greuth  
 (Auszug aus FNP/LP)



Kartengrundlage: Bayer. Vermessungsverwaltung, ALKIS-Daten, DTK50 2023

Planungsstand ENTWURF, 29. April 2024

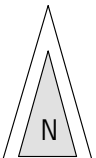
Planverfasser Stadtplanung

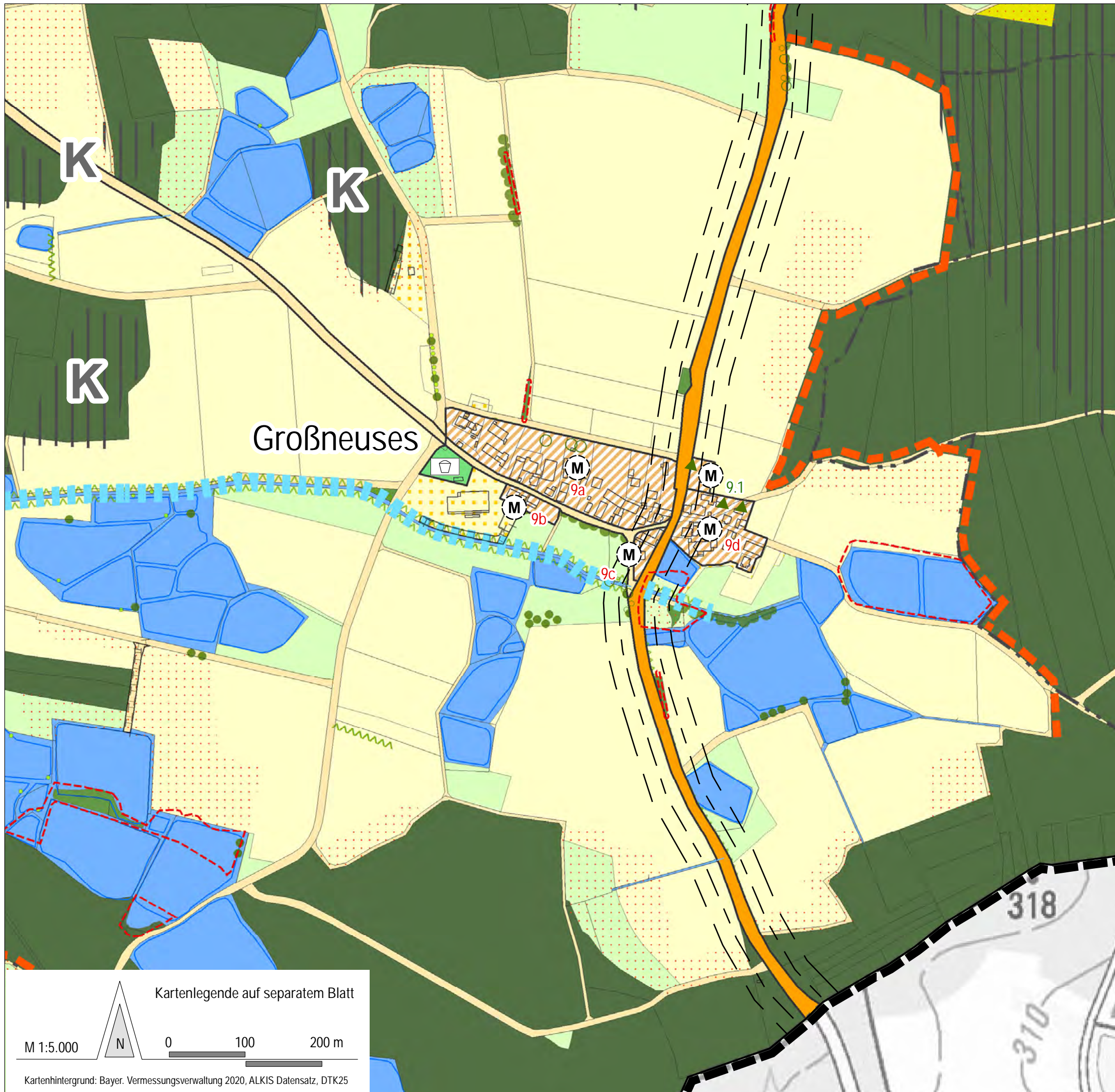

**VALENTIN MAIER  
 BAUINGENIEURE AG**  
 GROSSE BAUERNGASSE 79, 91315 HÖCHSTADT A./A.  
 TELEFON 09193/50151-0, FAX 09193/50151-50

Planverfasser Landschaftsplanung

**FLECKENSTEIN**  
 Landschaftsplanung • Stadtplanung

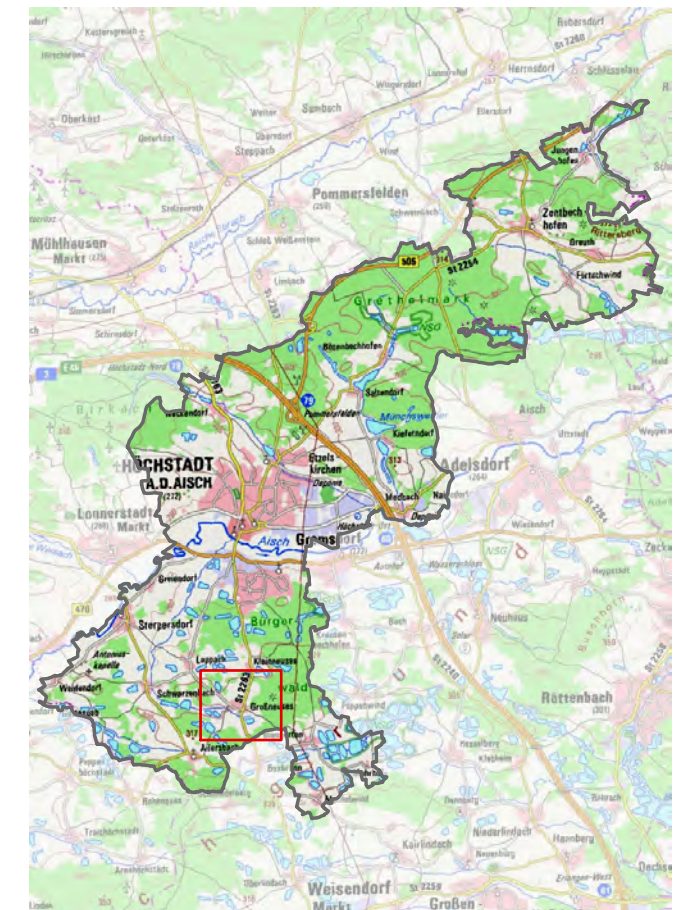
Dipl.-Ing. (Univ.) Markus Fleckenstein  
 Stadtplaner . Landschaftsarchitekt BYAK  
 Pfingstgrundstraße 14 . 97816 Lohr am Main  
 www.buero-fleckenstein.de

Kartenlegende auf separatem Blatt  
 M 1:5.000  0 100 200 m  
 Kartenhintergrund: Bayer. Vermessungsverwaltung 2020, ALKIS Datensatz, DTK25



FLÄCHENNUTZUNGSPLAN  
MIT INTEGRIERTEM LANDSCHAFTSPLAN

3.4.9 Ortsteil Großneuses  
(Auszug aus FNP/LP)



Kartengrundlage: Bayer. Vermessungsverwaltung, ALKIS-Daten, DTK50 2023

Planungsstand ENTWURF, 29. April 2024

Planverfasser Stadtplanung



**VALENTIN MAIER  
BAUINGENIEURE AG**

GROSSE BAUERNGASSE 79, 91315 HÖCHSTADT /A,  
TELEFON 09193/50151-0, FAX 09193/50151-50

Planverfasser Landschaftsplanung



Dipl.-Ing. (Univ.) Markus Fleckenstein  
Stadtplaner . Landschaftsarchitekt BYAK  
Pfungstgrundstraße 14 . 97816 Lohr am Main  
www.buero-fleckenstein.de

Kartenlegende auf separatem Blatt

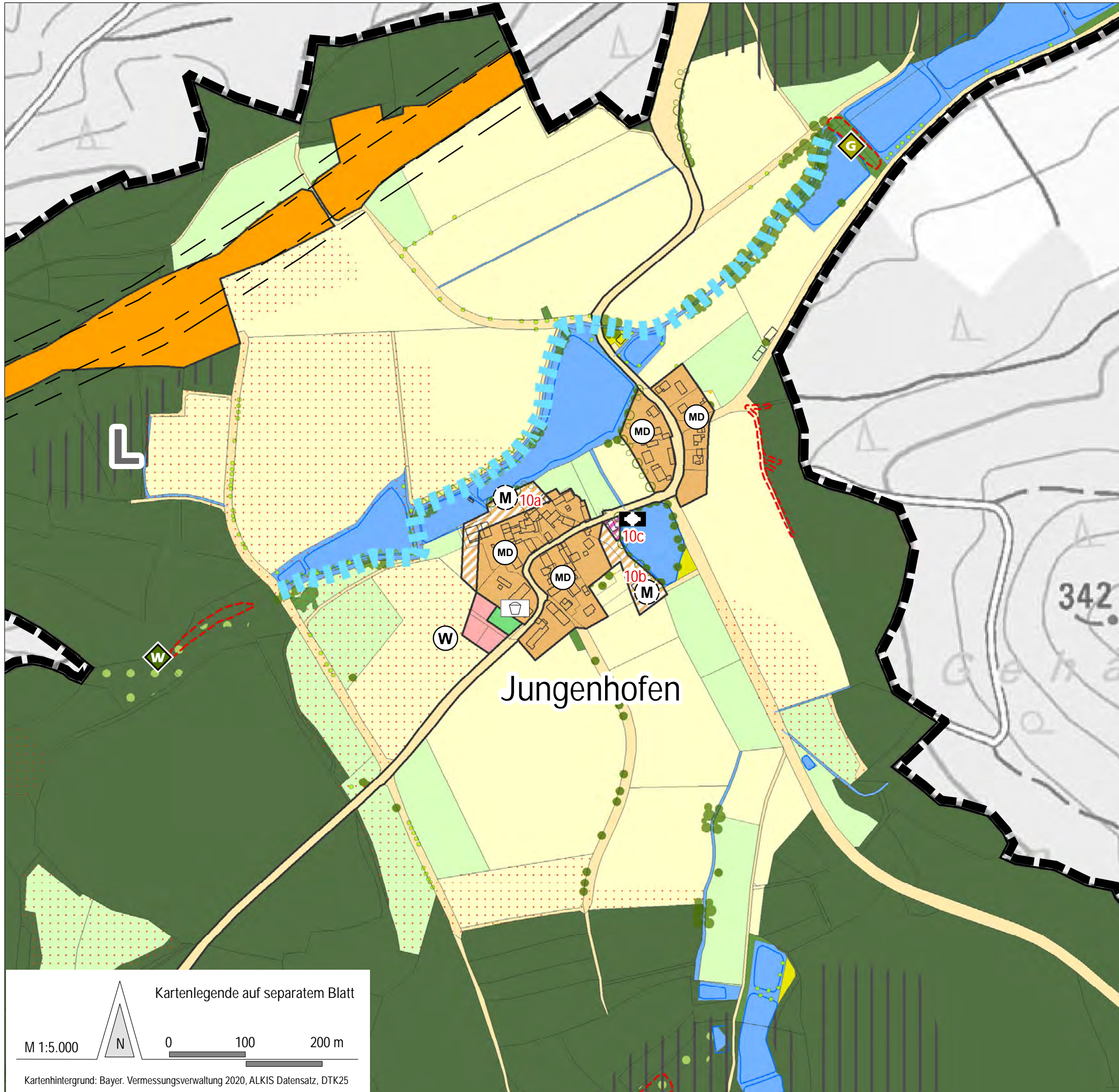
M 1:5.000

N

0 100 200 m

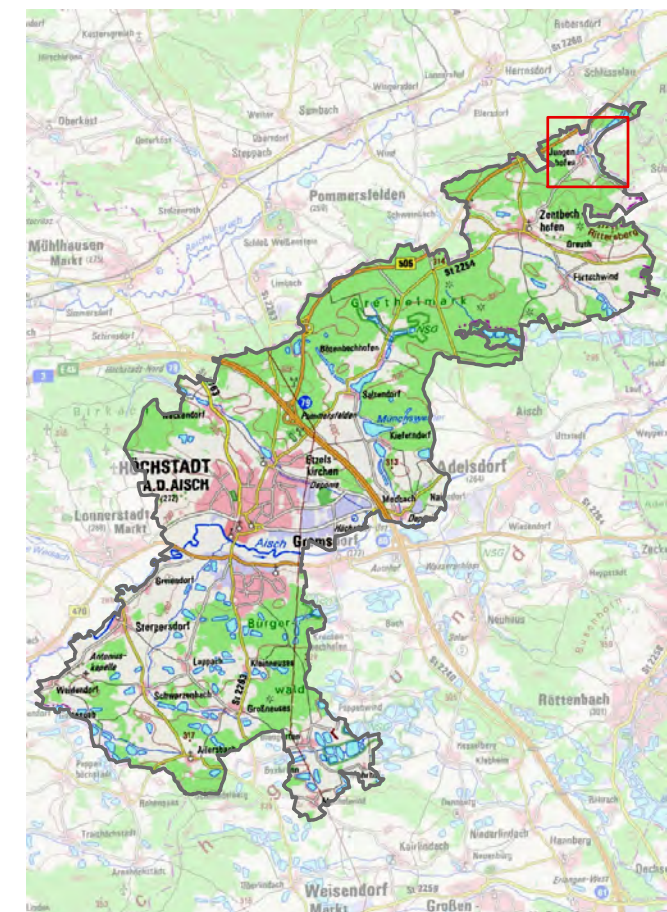
Kartenhintergrund: Bayer. Vermessungsverwaltung 2020, ALKIS Datensatz, DTK25





**FLÄCHENNUTZUNGSPLAN  
 MIT INTEGRIERTEM LANDSCHAFTSPLAN**

**3.4.10 Ortsteil Jungenhofen**  
 (Auszug aus FNP/LP)



Kartengrundlage: Bayer. Vermessungsverwaltung, ALKIS-Daten, DTK50 2023

Planungsstand ENTWURF, 29. April 2024

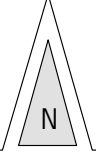
Planverfasser Stadtplanung

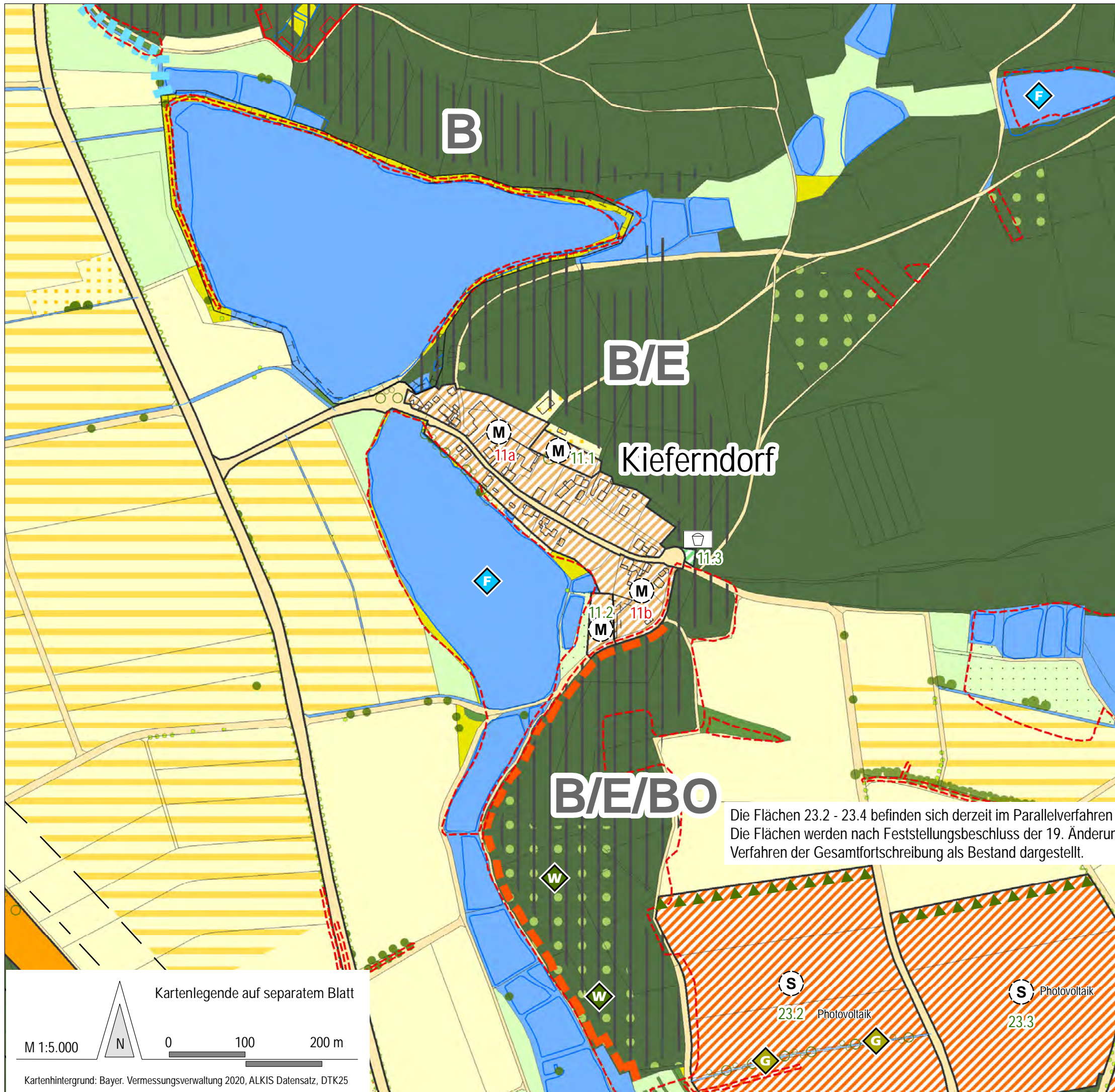

**VALENTIN MAIER  
 BAUINGENIEURE AG**  
 GROSSE BAUERNGASSE 79, 91315 HÖCHSTADT /A,  
 TELEFON 09193/50151-0, FAX 09193/50151-50

Planverfasser Landschaftsplanung

**FLECKENSTEIN**  
 Landschaftsplanung • Stadtplanung

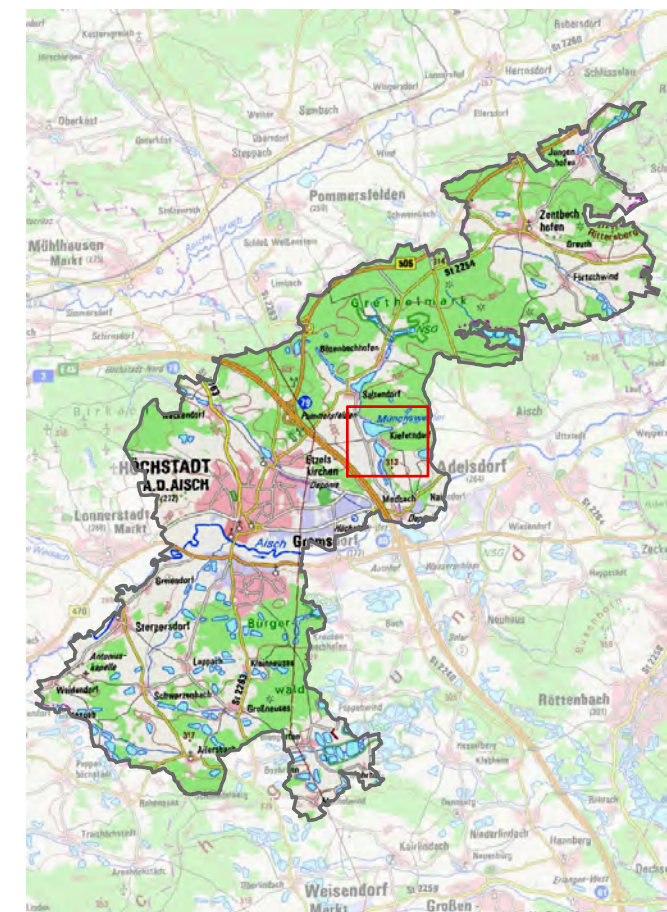
Dipl.-Ing. (Univ.) Markus Fleckenstein  
 Stadtplaner . Landschaftsarchitekt BYAK  
 Pflingstgrundstraße 14 . 97816 Lohr am Main  
 www.buero-fleckenstein.de

Kartenlegende auf separatem Blatt  
 M 1:5.000  N 0 100 200 m  
 Kartenhintergrund: Bayer. Vermessungsverwaltung 2020, ALKIS Datensatz, DTK25



FLÄCHENNUTZUNGSPLAN  
MIT INTEGRIERTEM LANDSCHAFTSPLAN

3.4.11 Ortsteil Kieferndorf  
(Auszug aus FNP/LP)



Kartengrundlage: Bayer. Vermessungsverwaltung, ALKIS-Daten, DTK50 2023

Planungsstand ENTWURF, 29. April 2024

Planverfasser Stadtplanung

**VALENTIN MAIER  
BAUINGENIEURE AG**  
GROSSE BAUERNGASSE 79, 91315 HÖCHSTADT /A,  
TELEFON 09193/50151-0, FAX 09193/50151-50

Planverfasser Landschaftsplanung

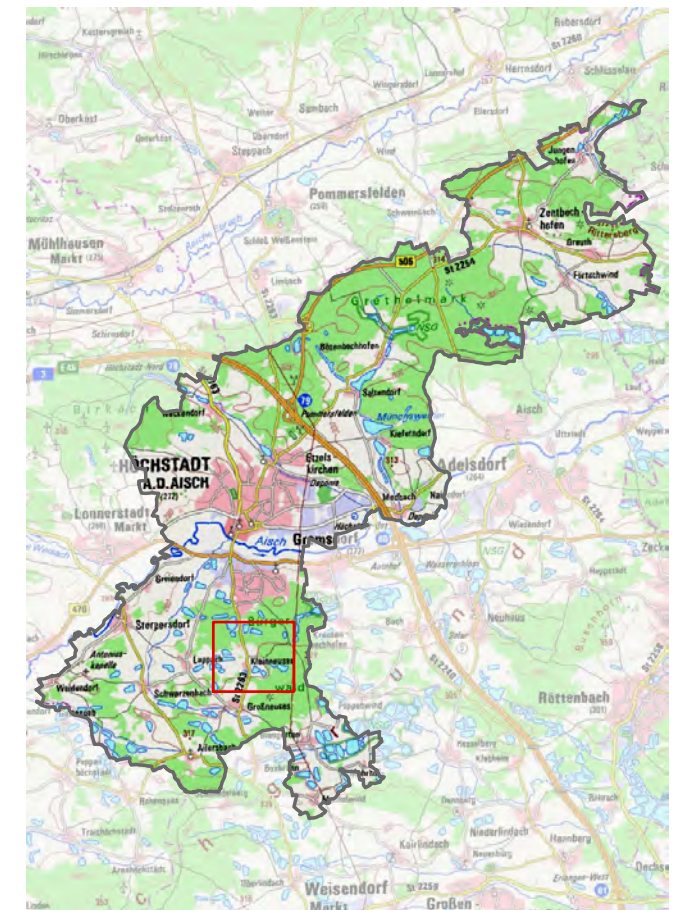
**FLECKENSTEIN**  
Landschaftsplanung + Stadtplanung

Dipl.-Ing. (Univ.) Markus Fleckenstein  
Stadtplaner . Landschaftsarchitekt BYAK  
Pflingstgrundstraße 14 . 97816 Lohr am Main  
www.buero-fleckenstein.de

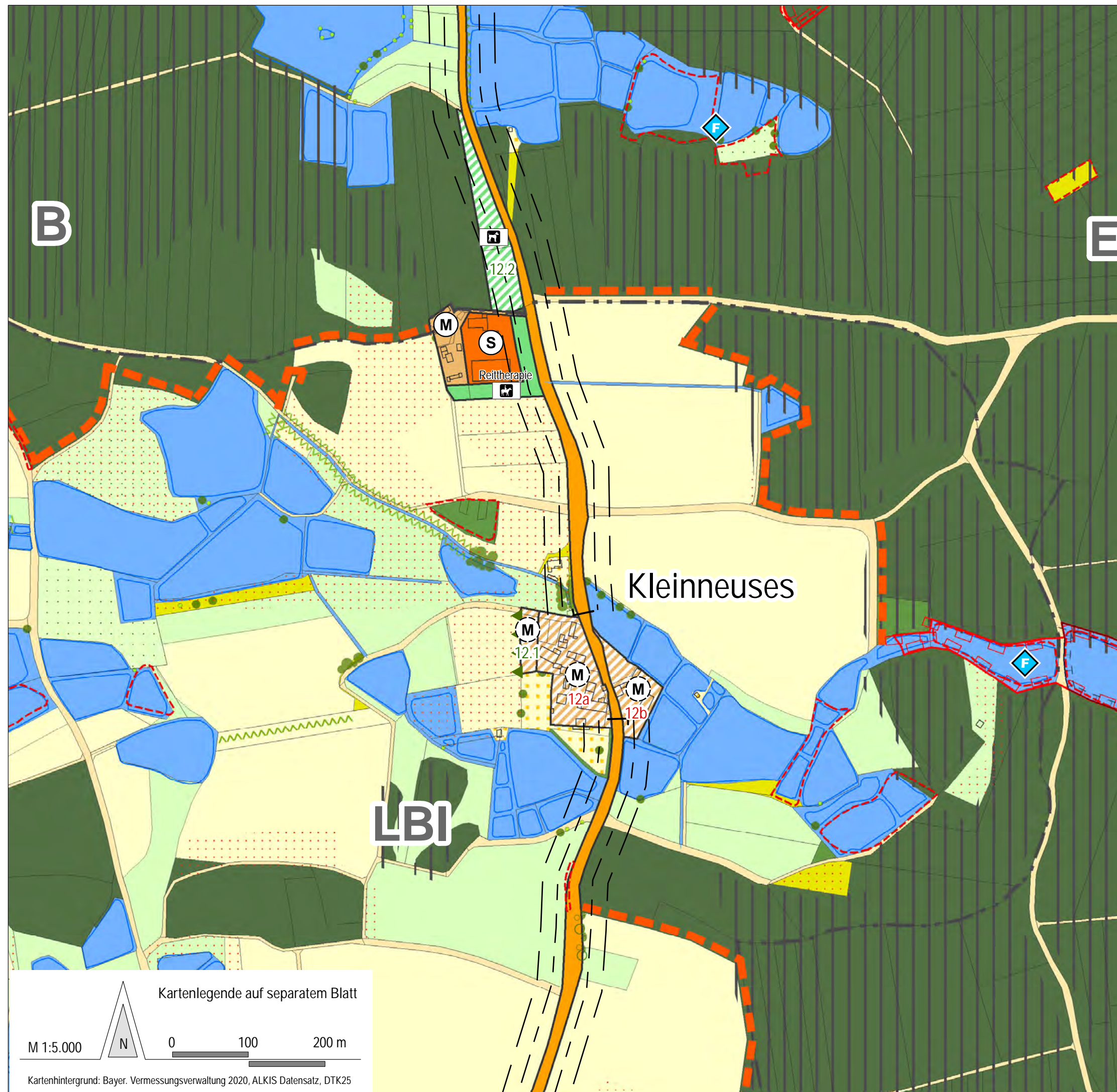


FLÄCHENNUTZUNGSPLAN  
MIT INTEGRIERTEM LANDSCHAFTSPLAN

3.4.12 Ortsteil Kleinneuses  
(Auszug aus FNP/LP)



Kartengrundlage: Bayer. Vermessungsverwaltung, ALKIS-Daten, DTK50 2023



Kartenlegende auf separatem Blatt

M 1:5.000

N

0 100 200 m

Kartenhintergrund: Bayer. Vermessungsverwaltung 2020, ALKIS Datensatz, DTK25

Planungsstand ENTWURF, 29. April 2024

Planverfasser Stadtplanung



**VALENTIN MAIER  
BAUINGENIEURE AG**  
GROSSE BAUERNGASSE 79, 91315 HÖCHSTADT /A,  
TELEFON 09193/50151-0, FAX 09193/50151-50

Planverfasser Landschaftsplanung

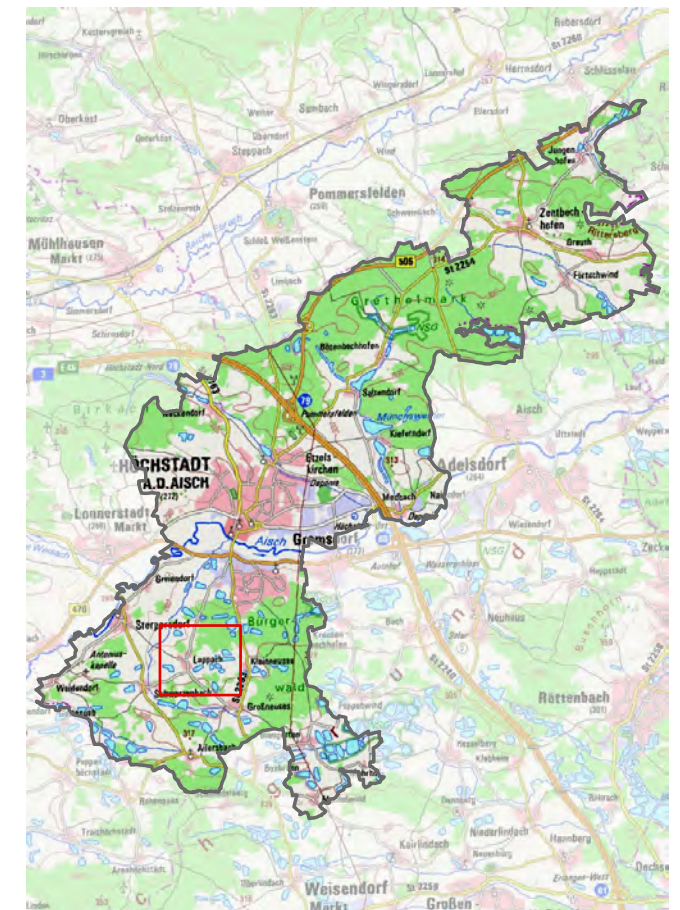


Dipl.-Ing. (Univ.) Markus Fleckenstein  
Stadtplaner · Landschaftsarchitekt BYAK  
Pflingstgrundstraße 14 · 97816 Lohr am Main  
www.buero-fleckenstein.de



FLÄCHENNUTZUNGSPLAN  
MIT INTEGRIERTEM LANDSCHAFTSPLAN

3.4.13 Ortsteil Lappach  
(Auszug aus FN/ILP)



Kartengrundlage: Bayer. Vermessungsverwaltung, ALKIS-Daten, DTK50 2023

Planungsstand ENTWURF, 29. April 2024

Planverfasser Stadtplanung



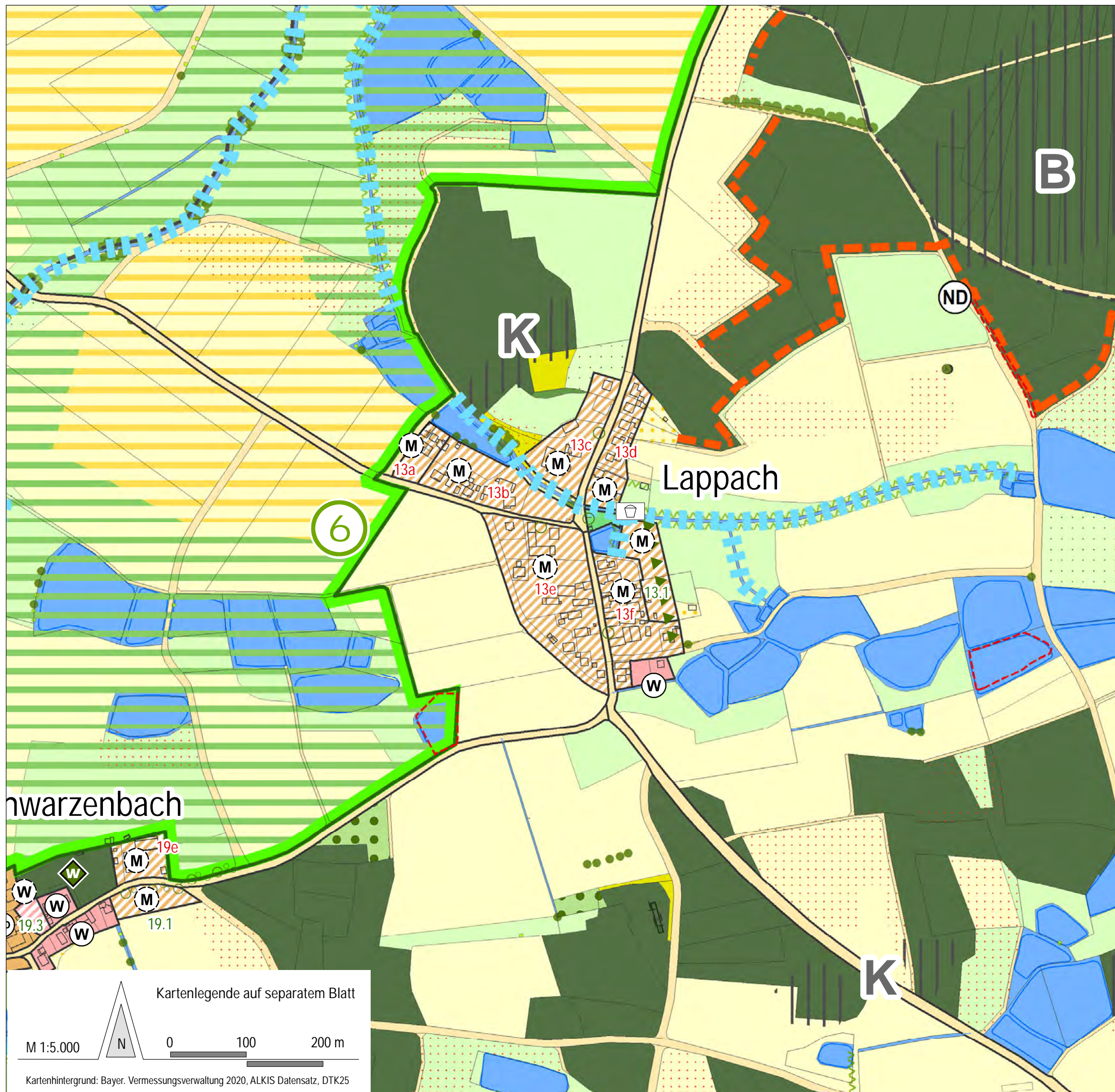
**VALENTIN MAIER  
BAUINGENIEURE AG**

GROSSE BAUERNGASSE 79, 91315 HÖCHSTADT /A,  
TELEFON 09193/50151-0, FAX 09193/50151-50

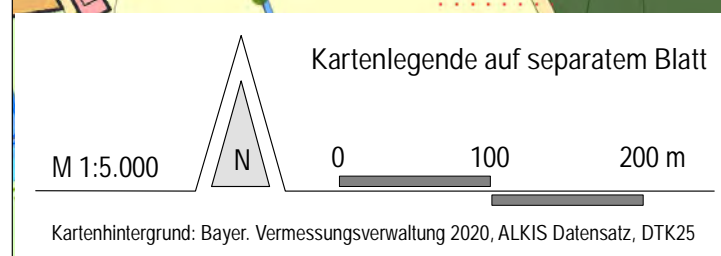
Planverfasser Landschaftsplanung

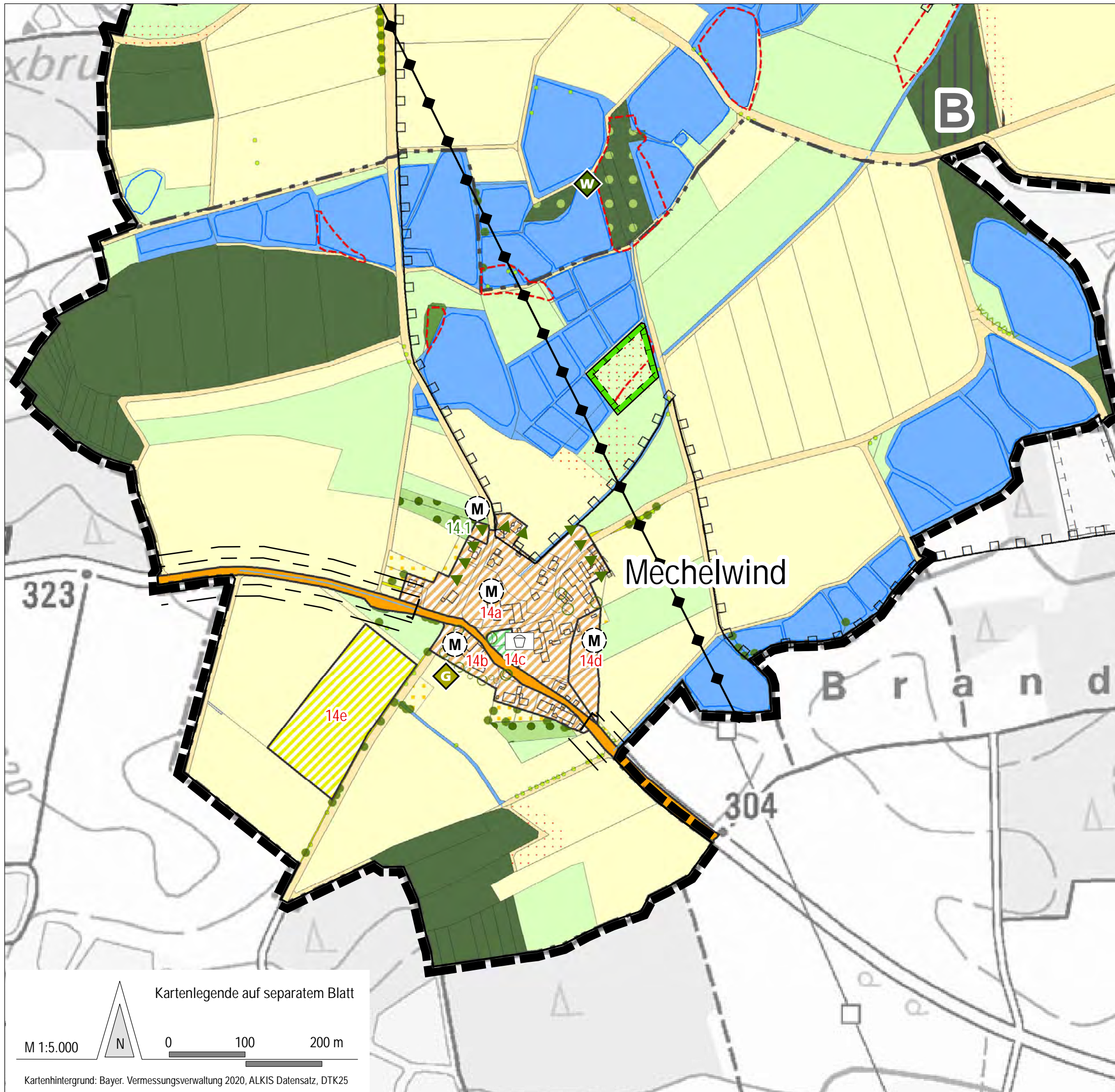
**FLECKENSTEIN**  
Landschaftsplanung · Stadtplanung

Dipl.-Ing. (Univ.) Markus Fleckenstein  
Stadtplaner · Landschaftsarchitekt BYAK  
Pflingstgrundstraße 14 · 97816 Lohr am Main  
www.buero-fleckenstein.de



hwarzenbach

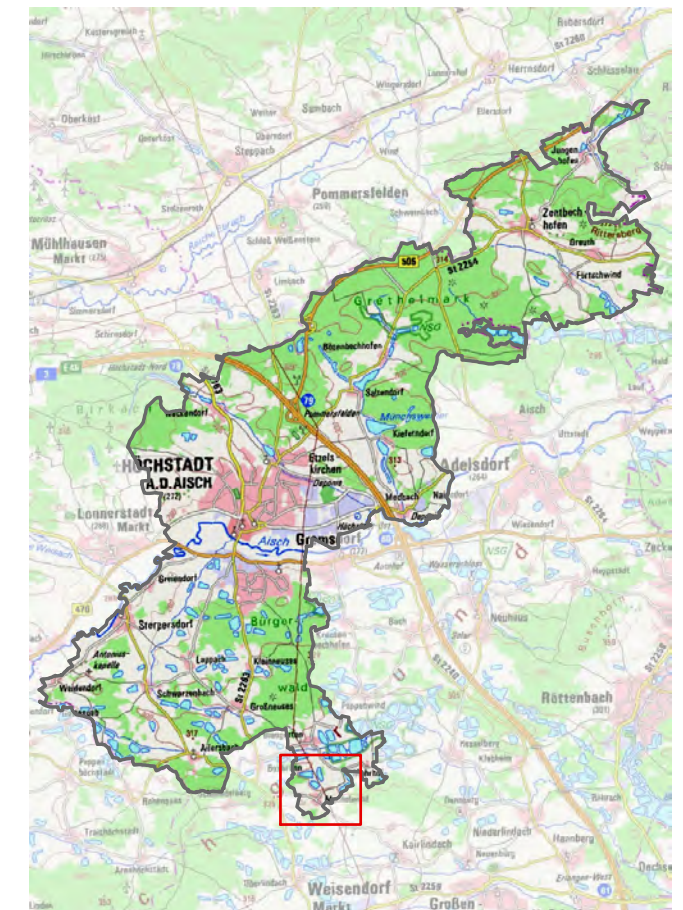




Stadt Höchststadt a. d. Aisch  
Landkreis Erlangen - Höchststadt

FLÄCHENNUTZUNGSPLAN  
MIT INTEGRIERTEM LANDSCHAFTSPLAN

3.4.14 Ortsteil Mechelwind  
(Auszug aus FNP/LP)



Kartengrundlage: Bayer. Vermessungsverwaltung, ALKIS-Daten, DTK50 2023

Planungsstand ENTWURF, 29. April 2024

Planverfasser Stadtplanung



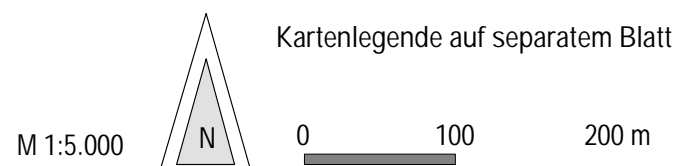
**VALENTIN MAIER  
BAUINGENIEURE AG**

GROSSE BAUERNGASSE 79, 91315 HÖCHSTADT /A,  
TELEFON 09193/50151-0, FAX 09193/50151-50

Planverfasser Landschaftsplanung

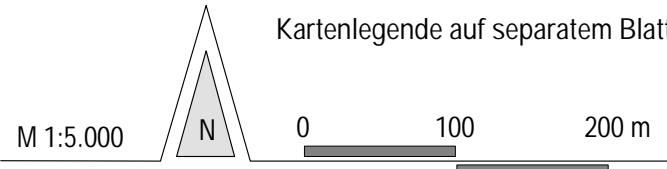
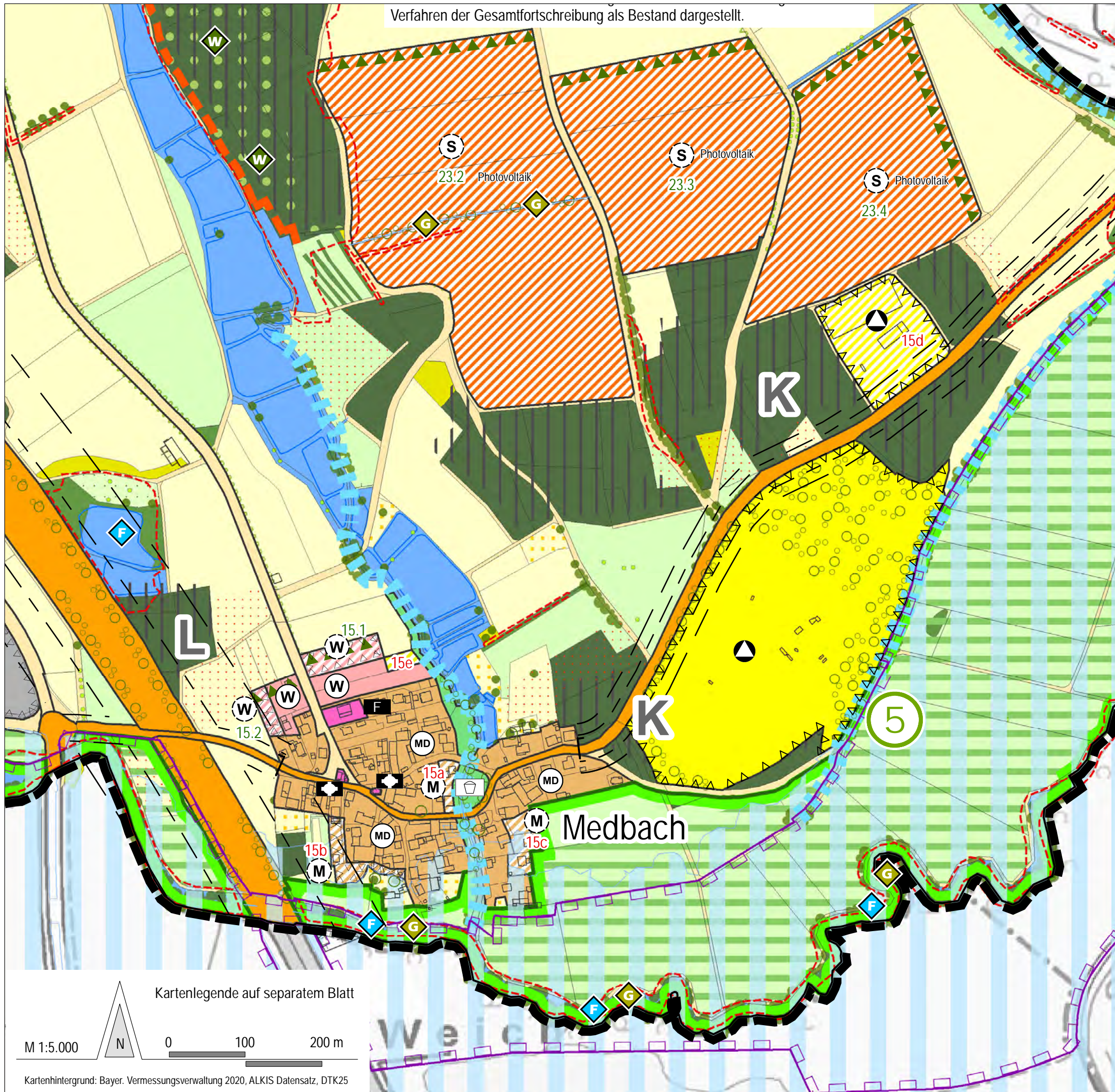
**FLECKENSTEIN**  
Landschaftsplanung • Stadtplanung

Dipl.-Ing. (Univ.) Markus Fleckenstein  
Stadtplaner . Landschaftsarchitekt BYAK  
Pflinggrundstraße 14 . 97816 Lohr am Main  
www.buero-fleckenstein.de



Kartenhintergrund: Bayer. Vermessungsverwaltung 2020, ALKIS Datensatz, DTK25

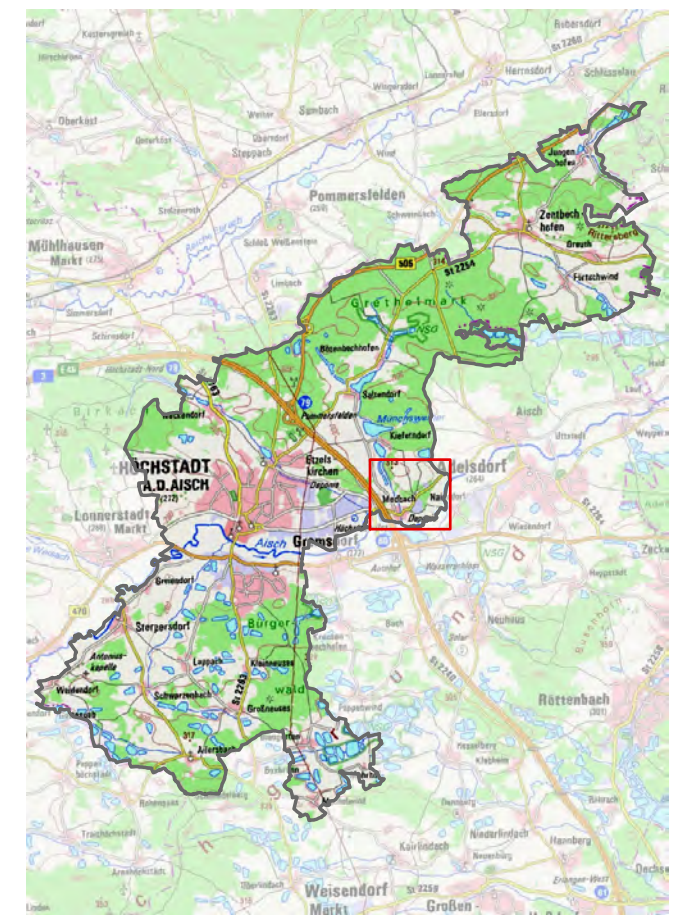
Verfahren der Gesamtfortschreibung als Bestand dargestellt.



Kartenhintergrund: Bayer. Vermessungsverwaltung 2020, ALKIS Datensatz, DTK25

FLÄCHENNUTZUNGSPLAN  
 MIT INTEGRIERTEM LANDSCHAFTSPLAN

3.4.15 Ortsteil Medbach  
 (Auszug aus FNP/LP)



Kartengrundlage: Bayer. Vermessungsverwaltung, ALKIS-Daten, DTK50 2023

Planungsstand ENTWURF, 29. April 2024

Planverfasser Stadtplanung



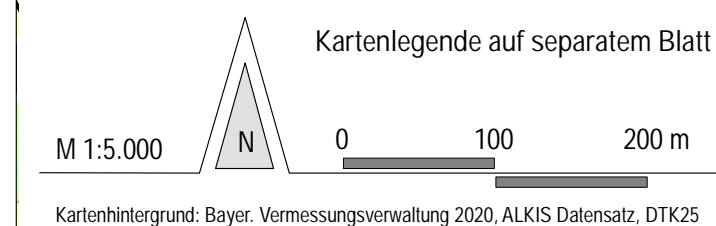
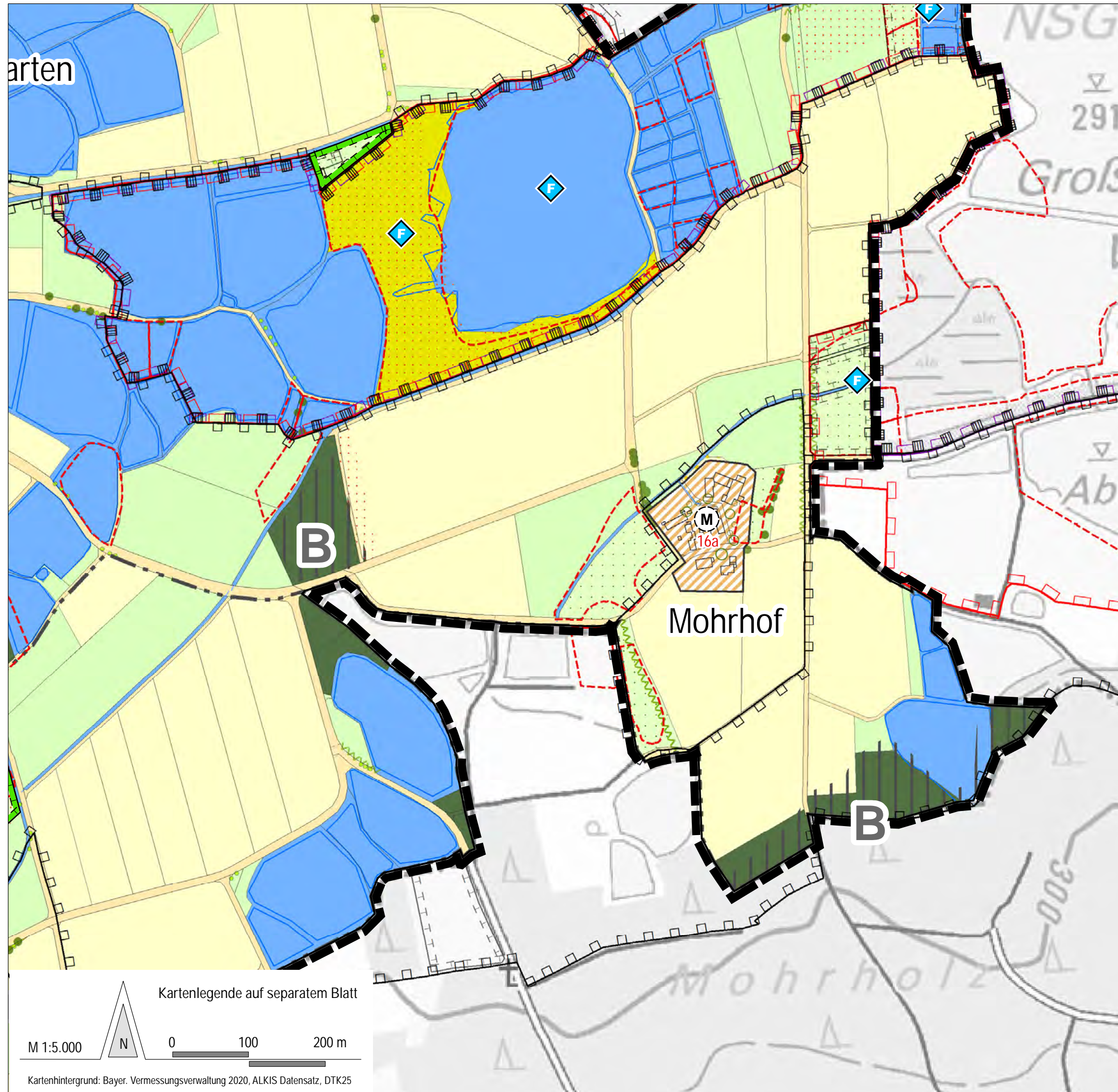
**VALENTIN MAIER  
 BAUINGENIEURE AG**  
 GROSSE BAUERNGASSE 79, 91315 HÖCHSTADT /A.  
 TELEFON 09193/50151-0, FAX 09193/50151-50

Planverfasser Landschaftsplanung



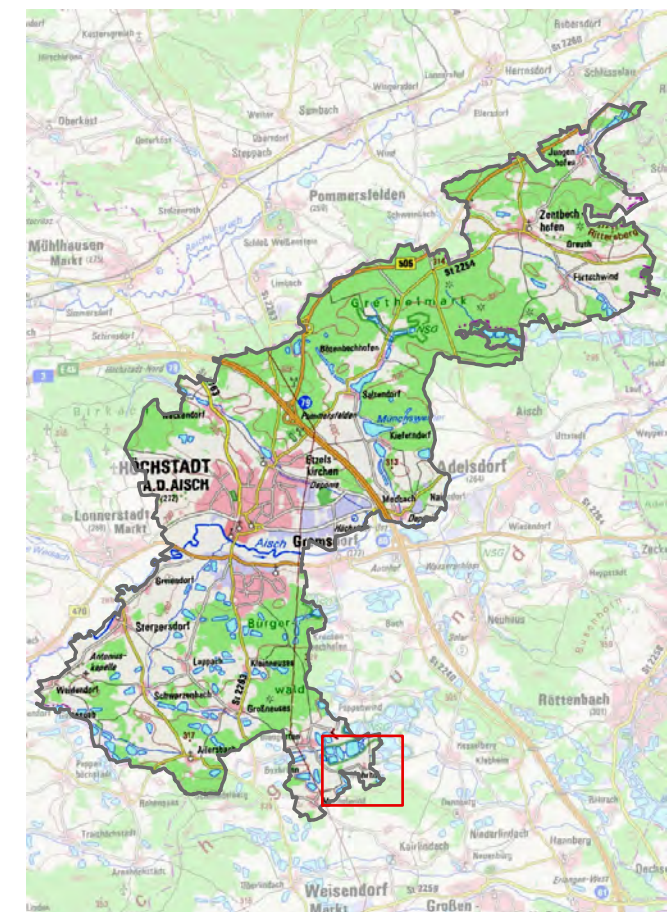
**FLECKENSTEIN**  
 Landschaftsplanung • Stadtplanung

Dipl.-Ing. (Univ.) Markus Fleckenstein  
 Stadtplaner . Landschaftsarchitekt BYAK  
 Pfingstgrundstraße 14 . 97816 Lohr am Main  
 www.buero-fleckenstein.de



FLÄCHENNUTZUNGSPLAN  
MIT INTEGRIERTEM LANDSCHAFTSPLAN

3.4.16 Ortsteil Mohrhof  
(Auszug aus FNP/LP)



Kartengrundlage: Bayer. Vermessungsverwaltung, ALKIS-Daten, DTK50 2023

Planungsstand ENTWURF, 29. April 2024

Planverfasser Stadtplanung



**VALENTIN MAIER  
BAUINGENIEURE AG**

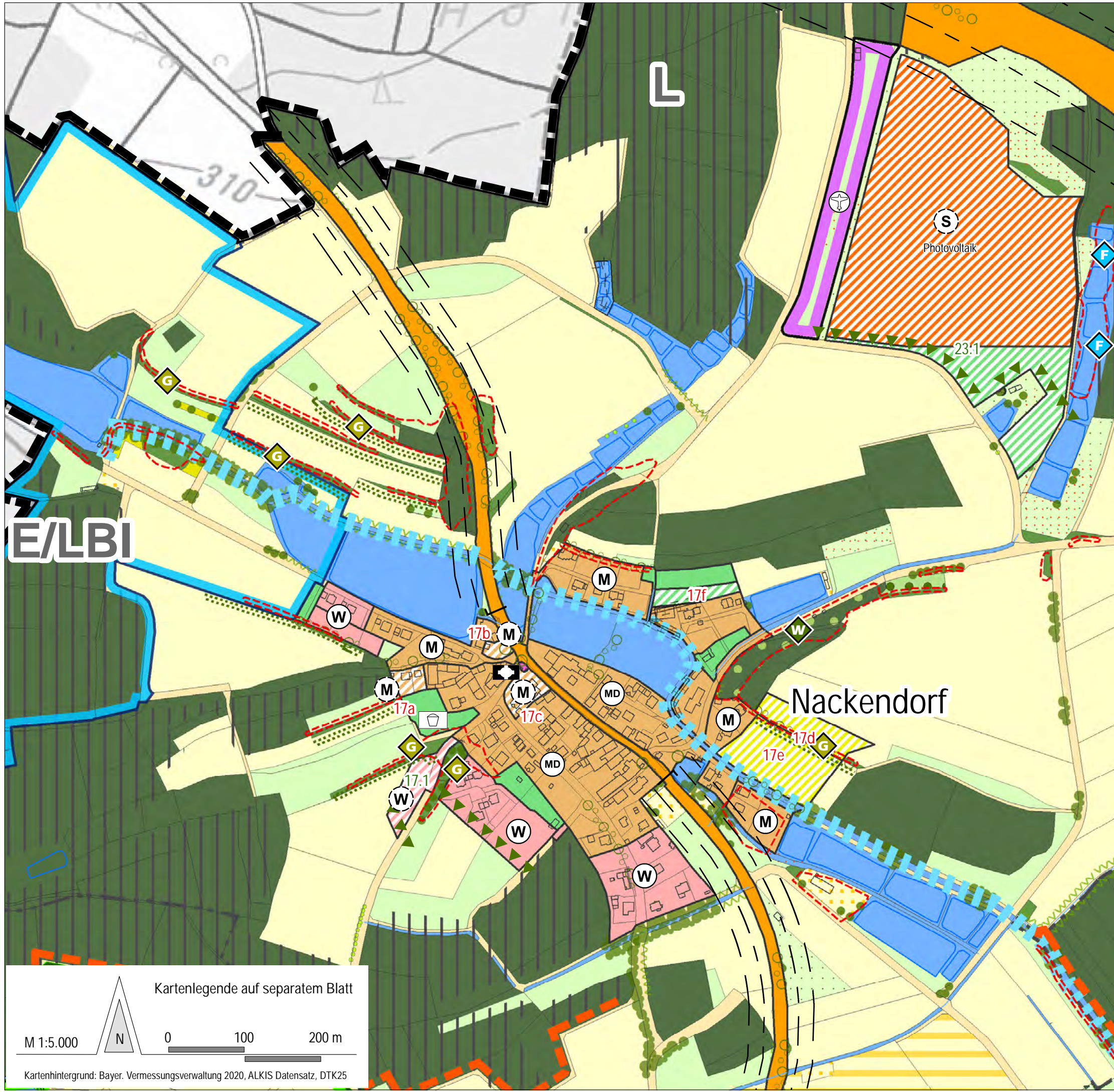
GROSSE BAUERNGASSE 79, 91315 HÖCHSTADT /A,  
TELEFON 09193/50151-0, FAX 09193/50151-50

Planverfasser Landschaftsplanung



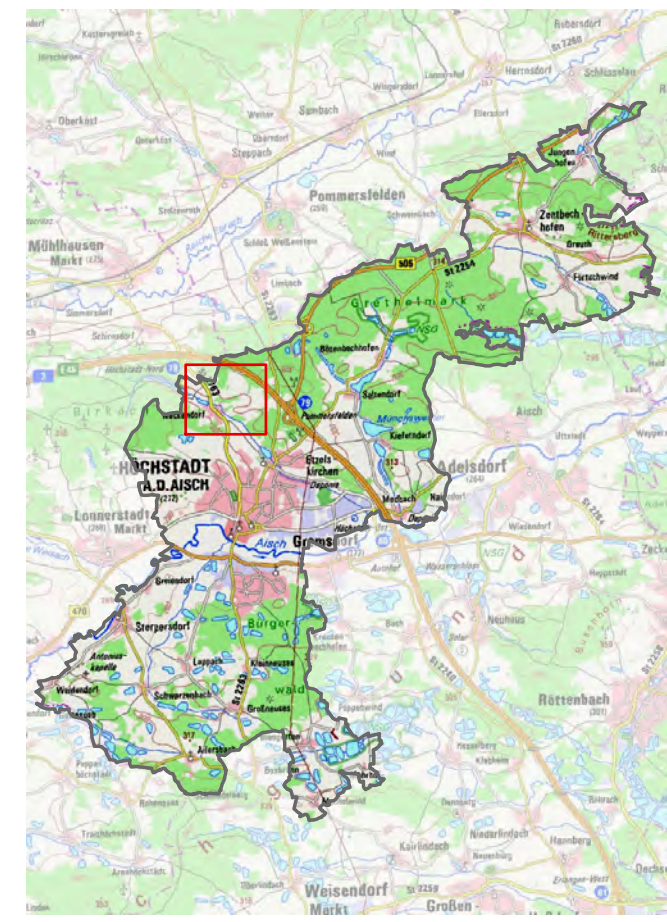
**FLECKENSTEIN**  
Landschaftsplanung · Stadtplanung

Dipl.-Ing. (Univ.) Markus Fleckenstein  
Stadtplaner · Landschaftsarchitekt BYAK  
Pflingstgrundstraße 14 · 97816 Lohr am Main  
www.buero-fleckenstein.de



**FLÄCHENNUTZUNGSPLAN  
 MIT INTEGRIERTEM LANDSCHAFTSPLAN**

**3.4.17 Ortsteil Nackendorf**  
 (Auszug aus FNP/LP)



Kartengrundlage: Bayer. Vermessungsverwaltung, ALKIS-Daten, DTK50 2023

Planungsstand ENTWURF, 29. April 2024

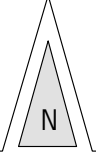
Planverfasser Stadtplanung


**VALENTIN MAIER  
 BAUINGENIEURE AG**  
 GROSSE BAUERNGASSE 79, 91315 HÖCHSTADT /A.  
 TELEFON 09193/50151-0, FAX 09193/50151-50

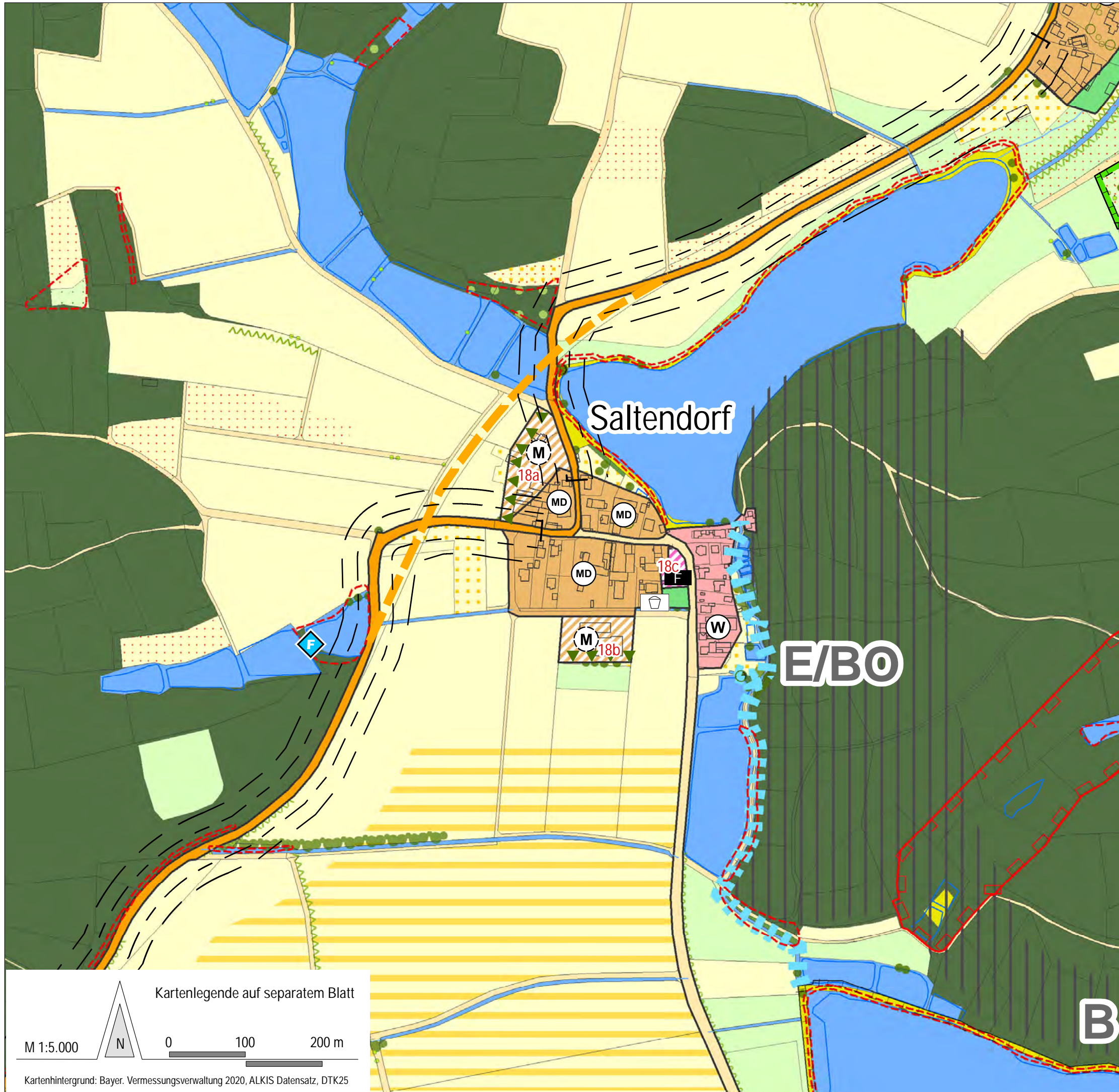
Planverfasser Landschaftsplanung

**FLECKENSTEIN**  
 Landschaftsplanung • Stadtplanung

Dipl.-Ing. (Univ.) Markus Fleckenstein  
 Stadtplaner . Landschaftsarchitekt BYAK  
 Pfingstgrundstraße 14 . 97816 Lohr am Main  
 www.buero-fleckenstein.de

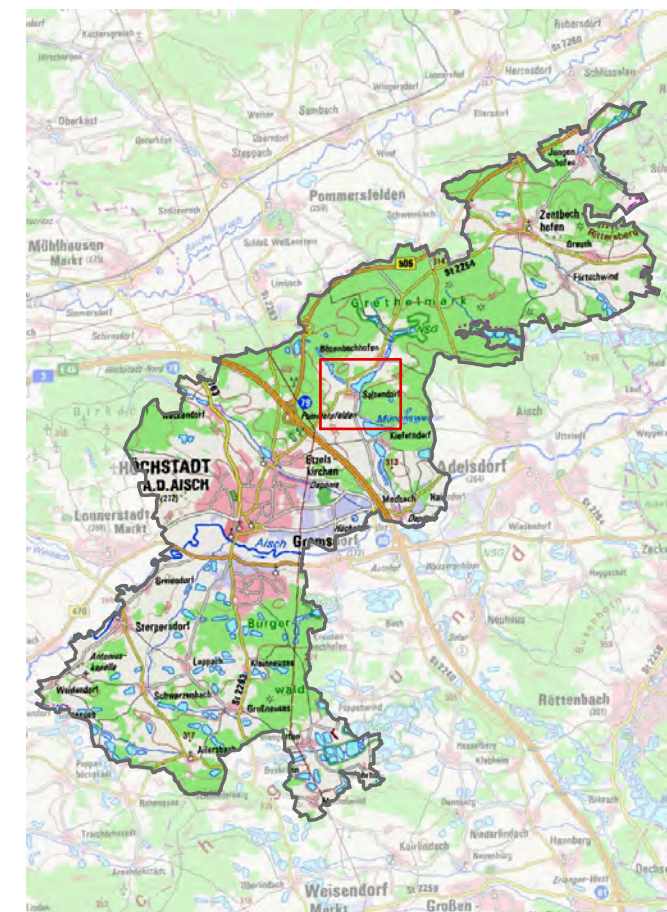
Kartenlegende auf separatem Blatt  
 M 1:5.000  0 100 200 m  
 Kartenhintergrund: Bayer. Vermessungsverwaltung 2020, ALKIS Datensatz, DTK25





**FLÄCHENNUTZUNGSPLAN  
 MIT INTEGRIERTEM LANDSCHAFTSPLAN**

**3.4.18 Ortsteil Saltendorf**  
 (Auszug aus FNP/LP)



Kartengrundlage: Bayer. Vermessungsverwaltung, ALKIS-Daten, DTK50 2023

Planungsstand ENTWURF, 29. April 2024


Planverfasser Stadtplanung


**VALENTIN MAIER  
 BAUINGENIEURE AG**  
 GROSSE BAUERNGASSE 79, 91315 HÖCHSTADT /A,  
 TELEFON 09193/50151-0, FAX 09193/50151-50

Planverfasser Landschaftsplanung

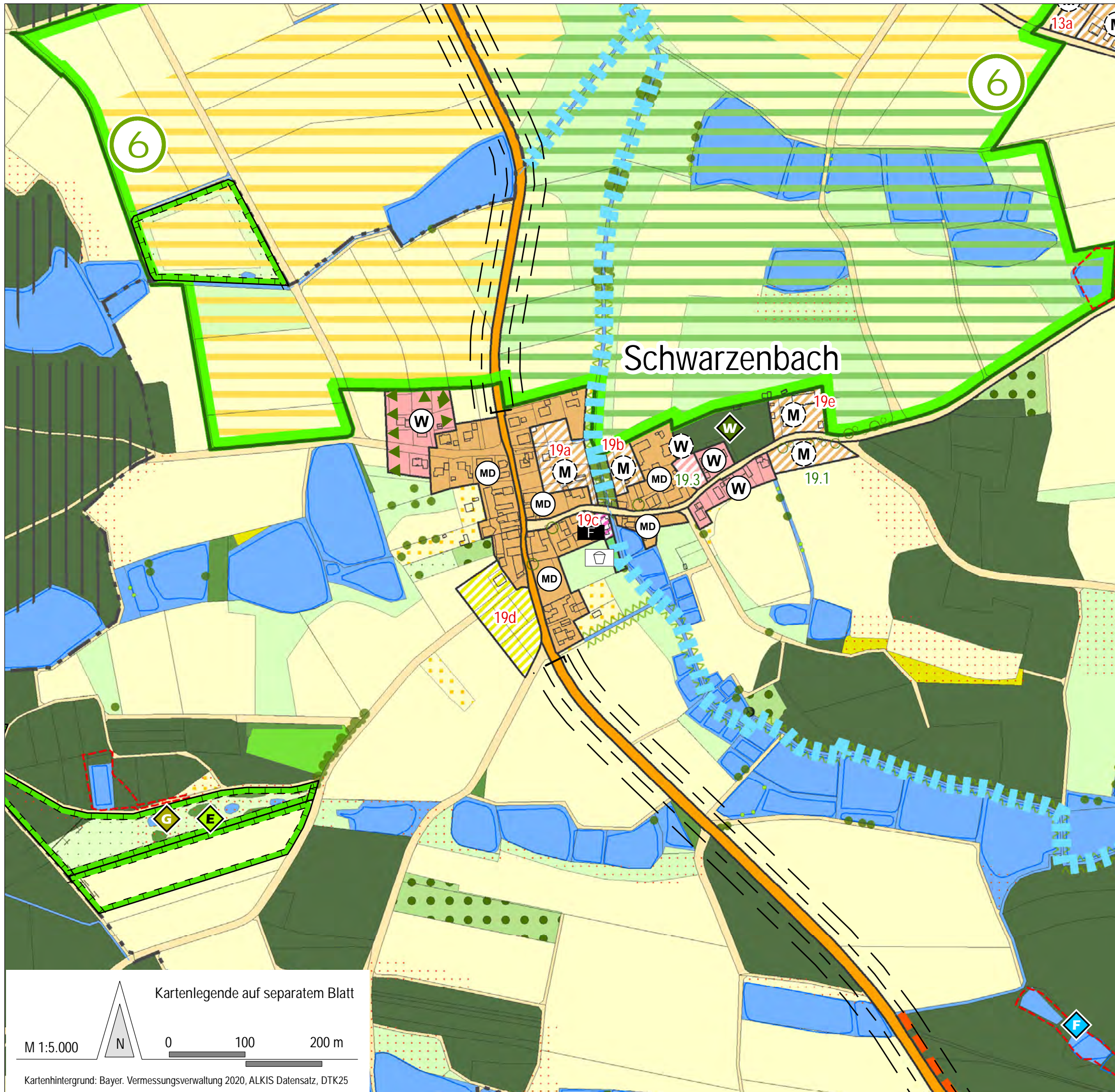
**FLECKENSTEIN**  
 Landschaftsplanung • Stadtplanung

Dipl.-Ing. (Univ.) Markus Fleckenstein  
 Stadtplaner . Landschaftsarchitekt BYAK  
 Pfingstgrundstraße 14 . 97816 Lohr am Main  
 www.buero-fleckenstein.de

Kartenlegende auf separatem Blatt  
 M 1:5.000  0 100 200 m

Kartenhintergrund: Bayer. Vermessungsverwaltung 2020, ALKIS Datensatz, DTK25

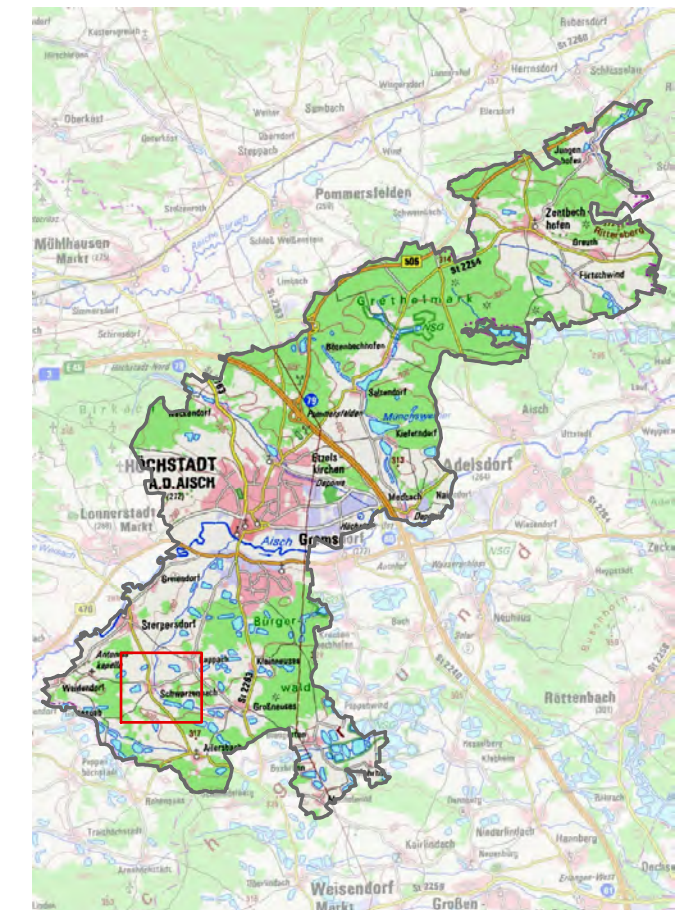
**B**



Stadt Höchststadt a. d. Aisch  
Landkreis Erlangen - Höchststadt

FLÄCHENNUTZUNGSPLAN  
MIT INTEGRIERTEM LANDSCHAFTSPLAN

3.4.19 Ortsteil Schwarzenbach  
(Auszug aus FNP/LP)



Kartengrundlage: Bayer. Vermessungsverwaltung, ALKIS-Daten, DTK50 2023

Planungsstand ENTWURF, 29. April 2024

Planverfasser Stadtplanung



**VALENTIN MAIER  
BAUINGENIEURE AG**

GROSSE BAUERNGASSE 79, 91315 HÖCHSTADT /A,  
TELEFON 09193/50151-0, FAX 09193/50151-50

Planverfasser Landschaftsplanung



Dipl.-Ing. (Univ.) Markus Fleckenstein  
Stadtplaner . Landschaftsarchitekt BYAK  
Pfungstgrundstraße 14 . 97816 Lohr am Main  
www.buero-fleckenstein.de

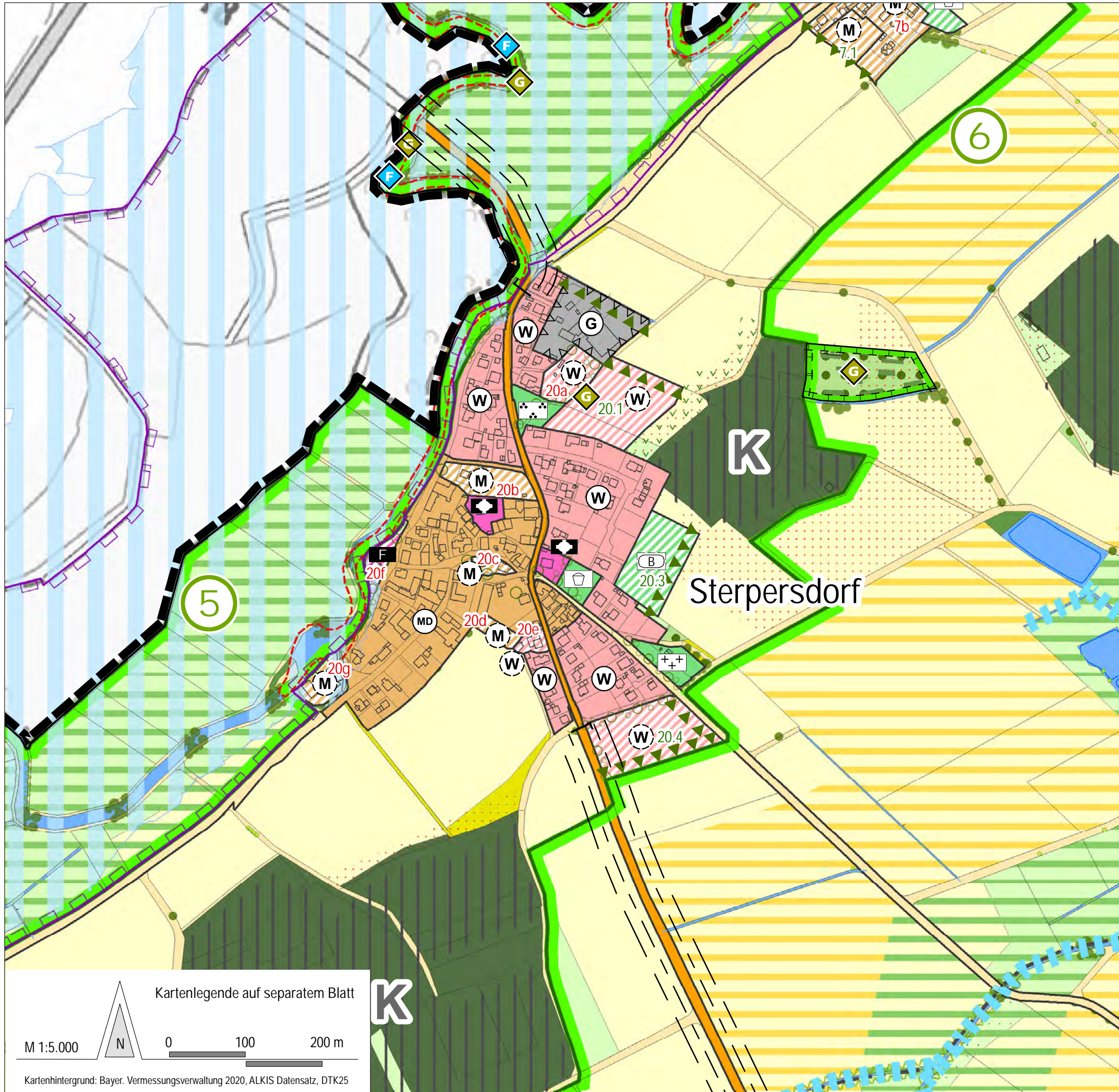
Kartenlegende auf separatem Blatt

M 1:5.000

N

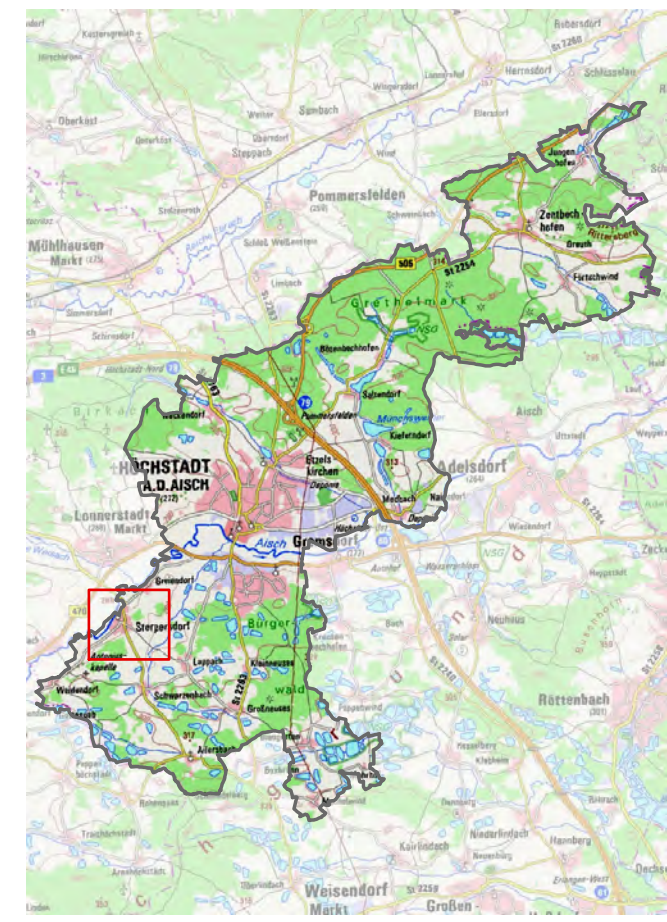
0 100 200 m

Kartenhintergrund: Bayer. Vermessungsverwaltung 2020, ALKIS Datensatz, DTK25



**FLÄCHENNUTZUNGSPLAN  
 MIT INTEGRIERTEM LANDSCHAFTSPLAN**

3.4.20 Ortsteil Sterpersdorf  
 (Auszug aus FNP/LP)



Kartengrundlage: Bayer. Vermessungsverwaltung, ALKIS-Daten, DTK50 2023

Planungsstand ENTWURF, 29. April 2024

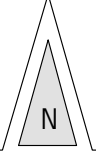
Planverfasser Stadtplanung

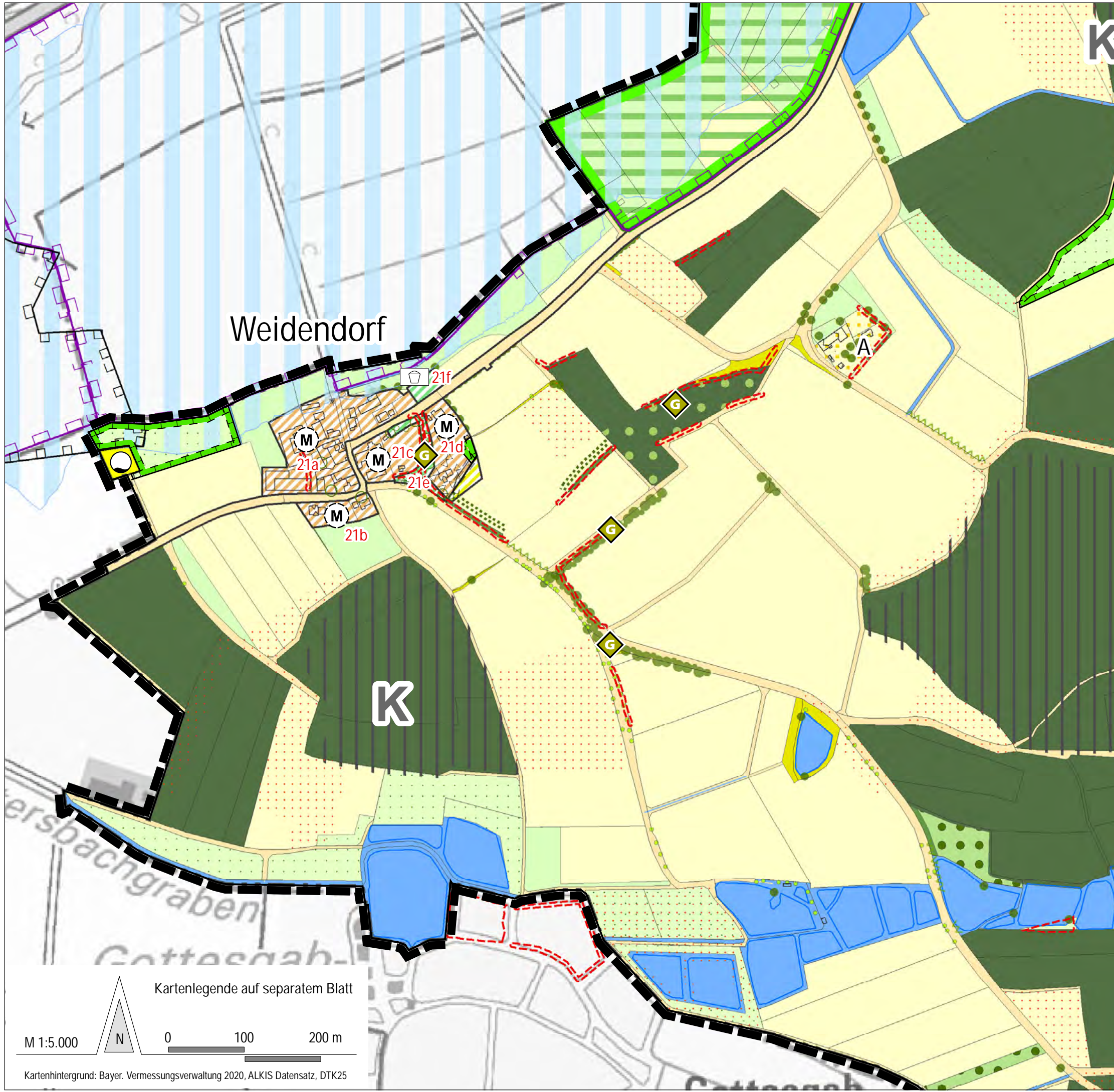

**VALENTIN MAIER  
 BAUINGENIEURE AG**  
 GROSSE BAUERNGASSE 79, 91315 HÖCHSTADT /A.  
 TELEFON 09193/50151-0, FAX 09193/50151-50

Planverfasser Landschaftsplanung

**FLECKENSTEIN**  
 Landschaftsplanung • Stadtplanung

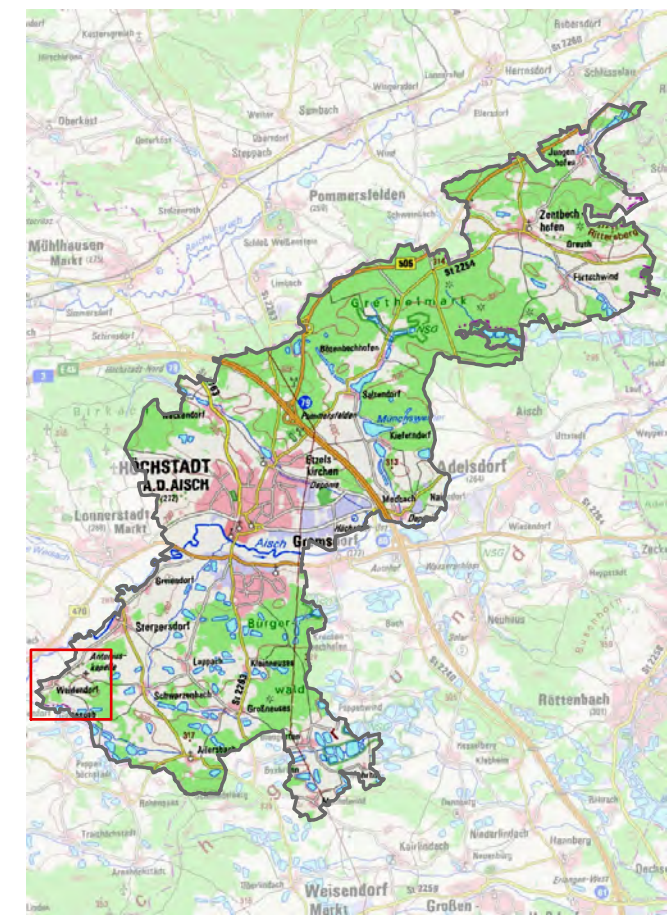
Dipl.-Ing. (Univ.) Markus Fleckenstein  
 Stadtplaner . Landschaftsarchitekt BYAK  
 Pfingstgrundstraße 14 . 97816 Lohr am Main  
 www.buero-fleckenstein.de

Kartenlegende auf separatem Blatt **K**  
 M 1:5.000  0 100 200 m  
 Kartenhintergrund: Bayer. Vermessungsverwaltung 2020, ALKIS Datensatz, DTK25



**FLÄCHENNUTZUNGSPLAN  
 MIT INTEGRIERTEM LANDSCHAFTSPLAN**

**3.4.21 Ortsteil Weidendorf**  
 (Auszug aus FNP/LP)



Kartengrundlage: Bayer. Vermessungsverwaltung, ALKIS-Daten, DTK50 2023

Planungsstand ENTWURF, 29. April 2024


Planverfasser Stadtplanung


**VALENTIN MAIER  
 BAUINGENIEURE AG**  
 GROSSE BAUERNGASSE 79, 91315 HÖCHSTADT /A,  
 TELEFON 09193/50151-0, FAX 09193/50151-50

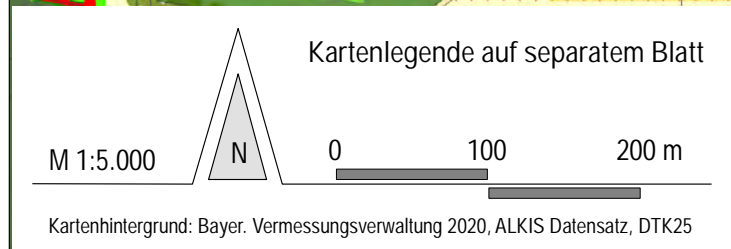
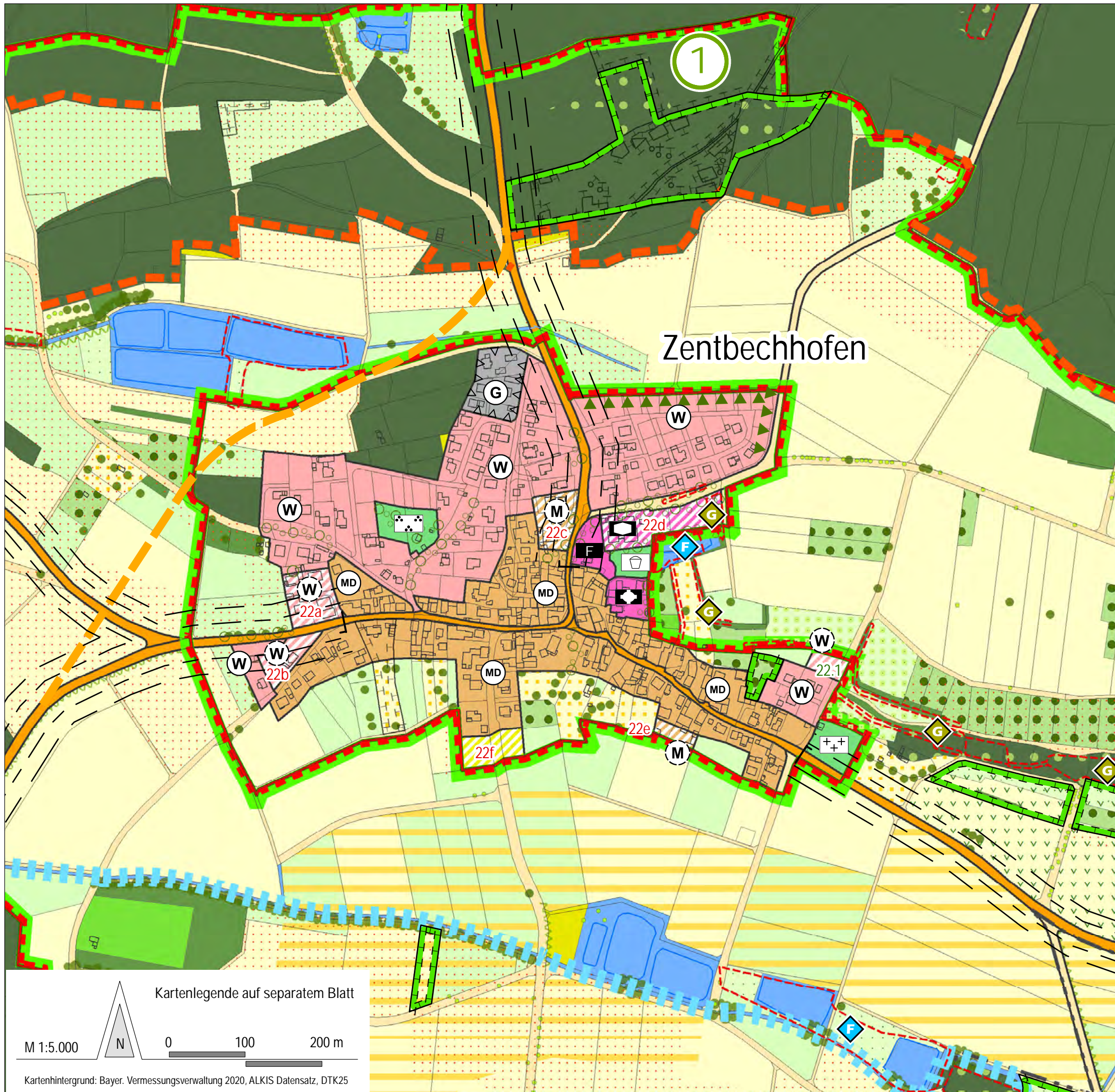
Planverfasser Landschaftsplanung

**FLECKENSTEIN**  
 Landschaftsplanung • Stadtplanung

Dipl.-Ing. (Univ.) Markus Fleckenstein  
 Stadtplaner . Landschaftsarchitekt BYAK  
 Pfingstgrundstraße 14 . 97816 Lohr am Main  
 www.buero-fleckenstein.de

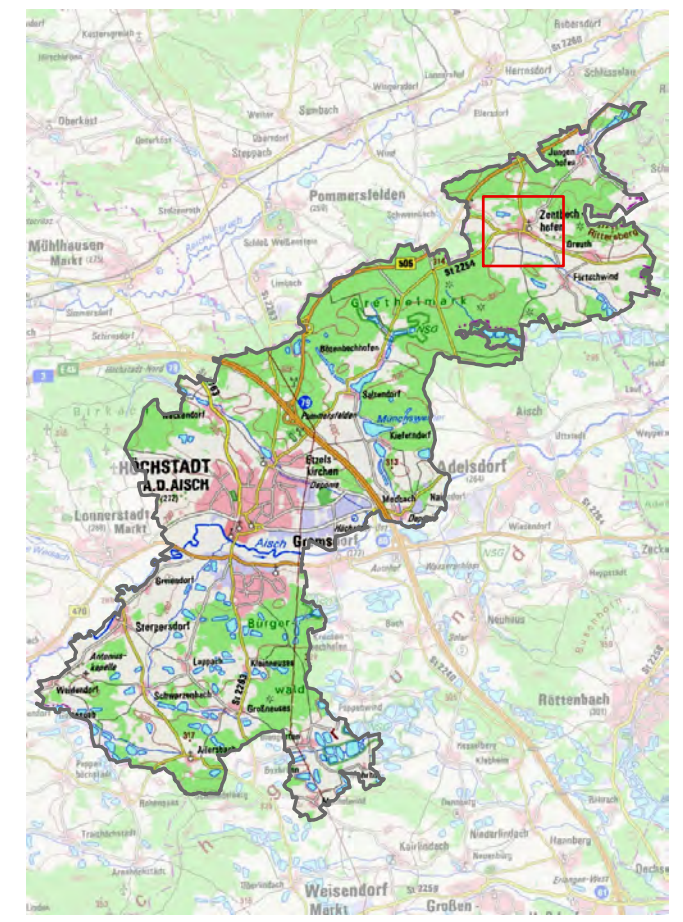
Kartenlegende auf separatem Blatt  
 M 1:5.000  
 N  
 0 100 200 m

Kartenhintergrund: Bayer. Vermessungsverwaltung 2020, ALKIS Datensatz, DTK25



FLÄCHENNUTZUNGSPLAN  
MIT INTEGRIERTEM LANDSCHAFTSPLAN

3.4.22 Ortsteil Zentbechhofen  
(Auszug aus FNP/LP)



Kartengrundlage: Bayer. Vermessungsverwaltung, ALKIS-Daten, DTK50 2023

Planungsstand ENTWURF, 29. April 2024

Planverfasser Stadtplanung

**VALENTIN MAIER  
BAUINGENIEURE AG**  
GROSSE BAUERNGASSE 79, 91315 HÖCHSTADT /A,  
TELEFON 09193/50151-0, FAX 09193/50151-50

Planverfasser Landschaftsplanung

**FLECKENSTEIN**  
Landschaftsplanung • Stadtplanung

Dipl.-Ing. (Univ.) Markus Fleckenstein  
Stadtplaner . Landschaftsarchitekt BYAK  
Pflingstgrundstraße 14 . 97816 Lohr am Main  
www.buero-fleckenstein.de