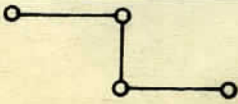


# Z E I C H E N E R K L Ä R U N G


## A) H I N W E I S E

WA

Allgemeines Wohngebiet



BESTEHENDE FLURSTÜCKSGRENZEN




GEPLANTE FLURSTÜCKSGRENZEN



HÖHENLINIEN



BESTEHENDE WOHNGEBÄUDE



BESTEHENDE NEBENGEBÄUDE



TRAFU


2480

FLURSTÜCKSNUMMER

## B) F E S T S E T Z U N G E N




GRENZE DES GELTUNGSBEREICHES



STRABENBEGRENZUNGSLINIE



BAUGRENZE



ÖFFENTLICHE VERKEHRSFLÄCHE

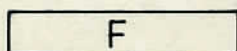


VERKEHRSBERUHGTER BEREICH GEMÄß  
ZEICHEN 325/326 STVO  
(siehe Detailplanung)



ÖFFENTLICHER FUßWEG


VERKEHRSBERUHIGTER BEREICH GEMÄß  
ZEICHEN 325/326 STVO  
(siehe Detailplanung)



ÖFFENTLICHER FÜBWEG



ÖFFENTLICHE PARKFLÄCHE



MITTELLINIE - ZWINGENDE  
HAUPTFÜRSTRICHTUNG



1 VOLLGESCHOß (ERDGESCHOß)  
ZWINGEND

E/D

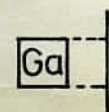
2 VOLLGESCHOSSE (ERDGESCHOß + DACH-  
GESCHOß) ALS HÖCHSTGRENZE



2 VOLLGESCHOSSE (ERDGESCHOß + OBER-  
GESCHOß) ZWINGEND




FLÄCHE FÜR ERDGESCHOSSIGE GARAGEN UND  
DAMIT GEMÄß NR. 8 DER "WEITEREN FEST-  
SETZUNGEN" VERBUNDENE NEBENGEBÄUDE



NICHT EINZUFRIEDENDE GARAGENEINFahrTEN



ANPFLANZEN VON BÄUMEN UND STRÄUCHERN



ERHALTUNG VON BÄUMEN




TRAFO

BAULICHE ANLAGE UND EINRICHTUNGEN FÜR DEN GEMEINBEDARF



ÖFFENTLICHE GRÜNFLÄCHE



SCHULE