


## Naturschutzrechtliche Kompensationsflächen

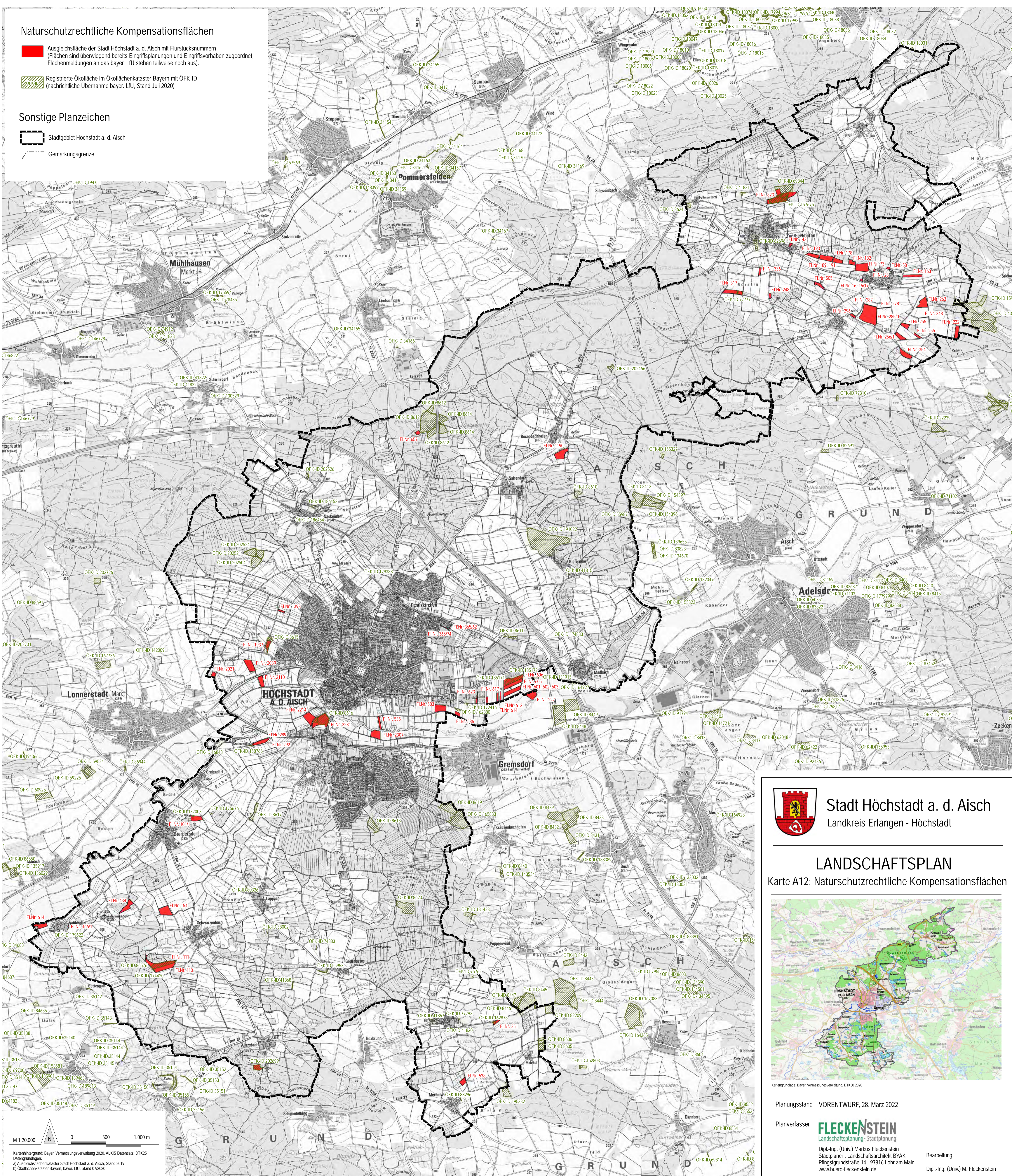
 Ausgleichsfläche der Stadt Höchststadt a. d. Aisch mit Flurstücknummern (Flächen sind überwiegend bereits Eingriffsplanungen und Eingriffsvorhaben zugeordnet; Flächenmeldungen an das Bayer. LFU stehen teilweise noch aus).

 Registrierte Okofläche im Okoflächenkataster Bayern mit OFK-ID (nachrichtliche Übernahme Bayer. LFU, Stand Juli 2020)

## Sonstige Planzeichen

 Stadtgebiet Höchststadt a. d. Aisch

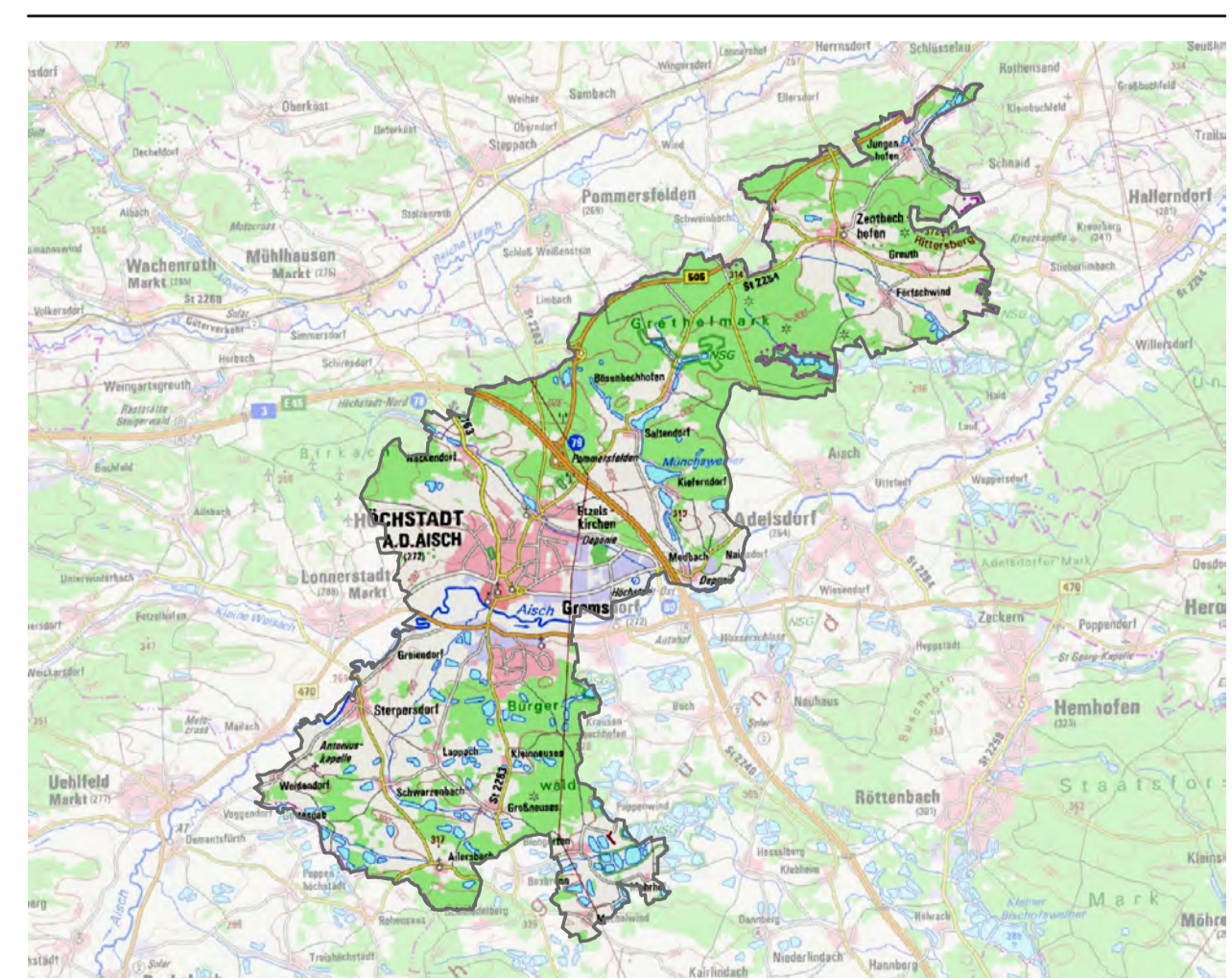
 Gemarkungsgrenze



Stadt Höchststadt a. d. Aisch  
Landkreis Erlangen - Höchststadt

## LANDSCHAFTSPLAN

Karte A12: Naturschutzrechtliche Kompensationsflächen



Kartengrundlage: Bayer. Vermessungsverwaltung, DT/K50 2020

Planungsstand VORENTWURF, 28. März 2022

Planverfasser **FLECKENSTEIN**  
Landschaftsplanung · Stadtplanung

Dipl.-Ing. (Univ.) Markus Fleckenstein  
Stadtplaner · Landschaftsarchitekt BYAK  
Pflingstgrundstraße 14, 97816 Lohr am Main  
www.buero-fleckenstein.de

Bearbeitung  
Dipl.-Ing. (Univ.) M. Fleckenstein

Kartenhintergrund: Bayer. Vermessungsverwaltung 2020, ALKIS Datensatz, DT/K25

Datengrundlagen:  
a) Ausgleichskataster Stadt Höchststadt a. d. Aisch, Stand 2019  
b) Okoflächenkataster Bayern, Bayer. LFU, Stand 07/2020

