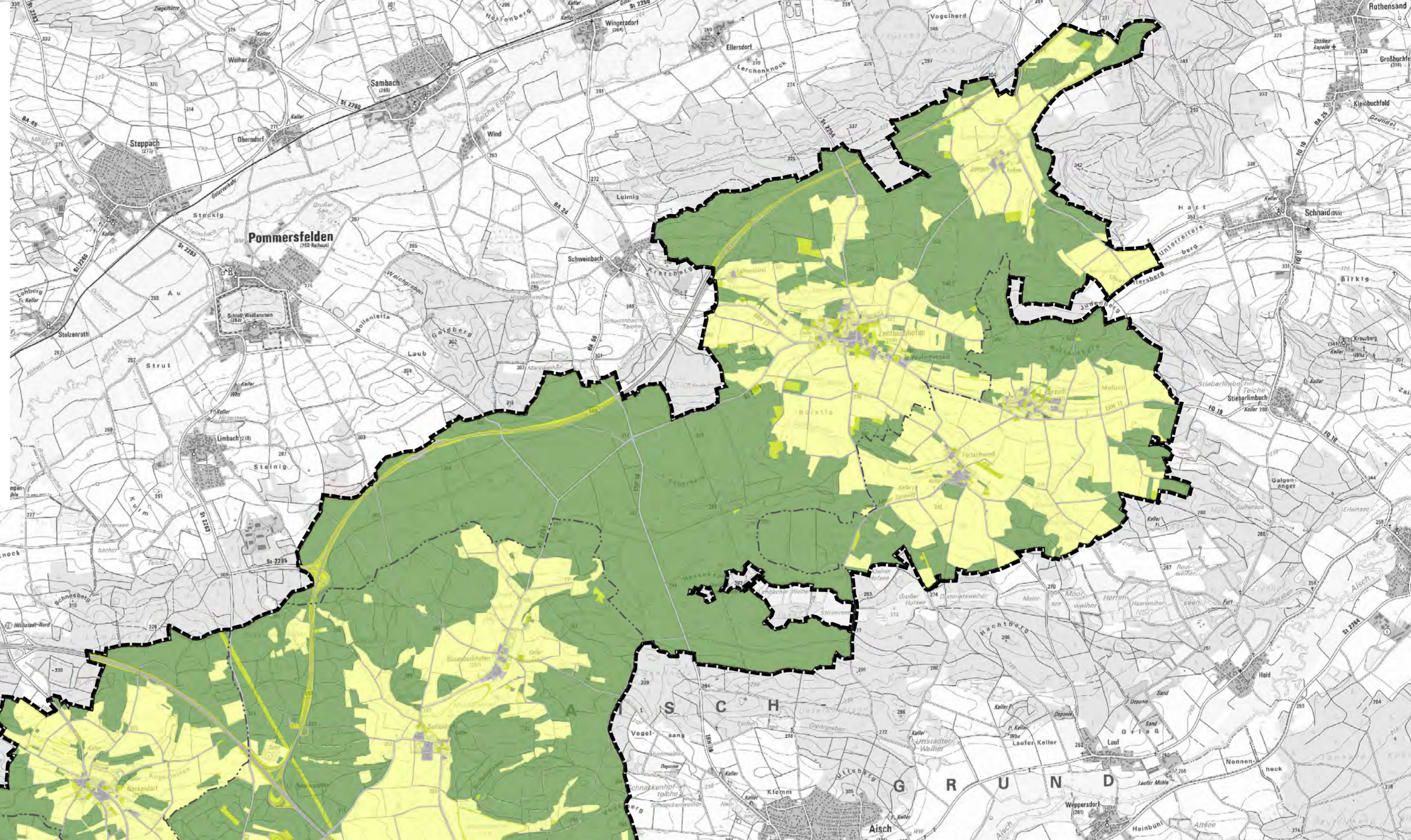
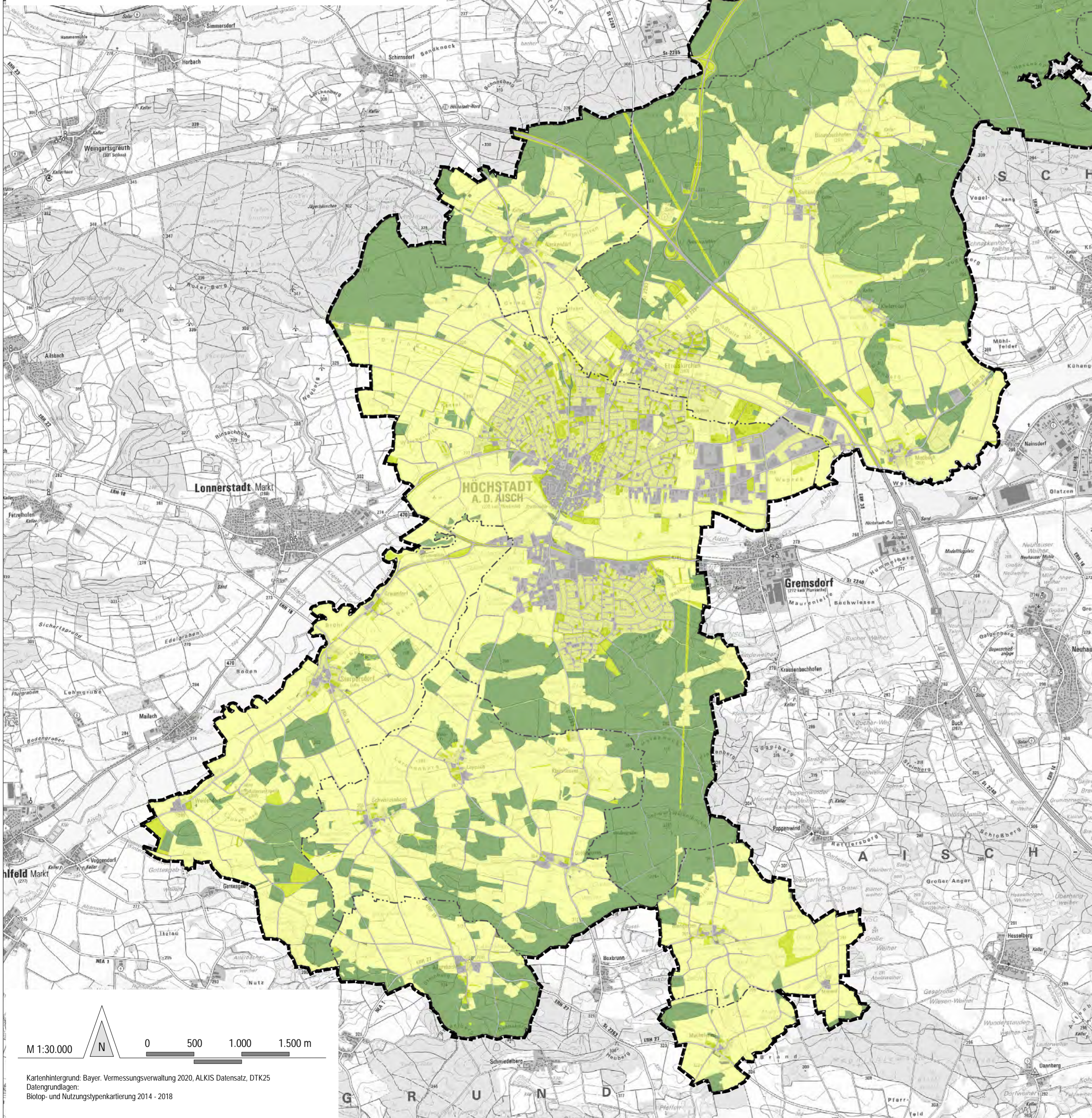


Luftregenerationspotenzial der Biotop- und Nutzungstypen im Stadtgebiet

- Hoher Funktionswert
- Mittlerer Funktionswert
- Geringer Funktionswert
- Sehr geringer bzw. kein Funktionswert

Sonstige Planzeichen

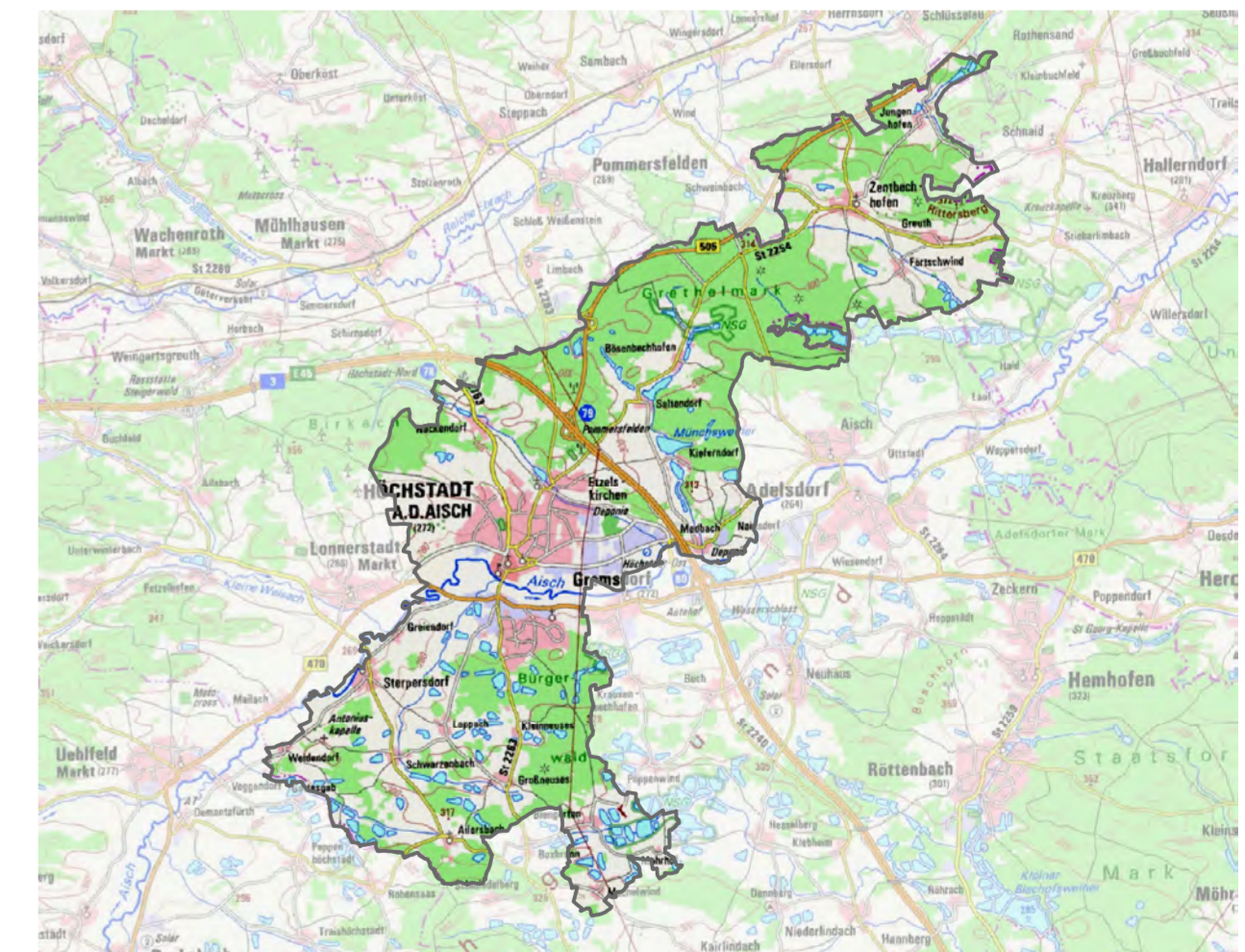
- Stadtgebiet Höchststadt a. d. Aisch
- Gemarkungsgrenze



Stadt Höchststadt a. d. Aisch
Landkreis Erlangen - Höchststadt

LANDSCHAFTSPLAN

Karte B9: Luftregenerationsfunktion der Landschaft



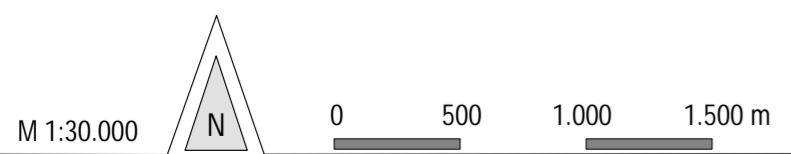
Kartengrundlage: Bayer. Vermessungsverwaltung, DTK25 2020

Planungsstand VORENTWURF, 28. März 2022

Planverfasser **FLECKENSTEIN**
Landschaftsplanung · Stadtplanung

Dipl.-Ing. (Univ.) Markus Fleckenstein
Stadtplaner · Landschaftsarchitekt BYAK
Pflinggrundstraße 14 · 97816 Lohr am Main
www.buero-fleckenstein.de

Bearbeitung
Dipl.-Ing. (Univ.) M. Fleckenstein



Kartenhintergrund: Bayer. Vermessungsverwaltung 2020, ALKIS Datensatz, DTK25
Datengrundlagen:
Biotop- und Nutzungstypenkartierung 2014 - 2018